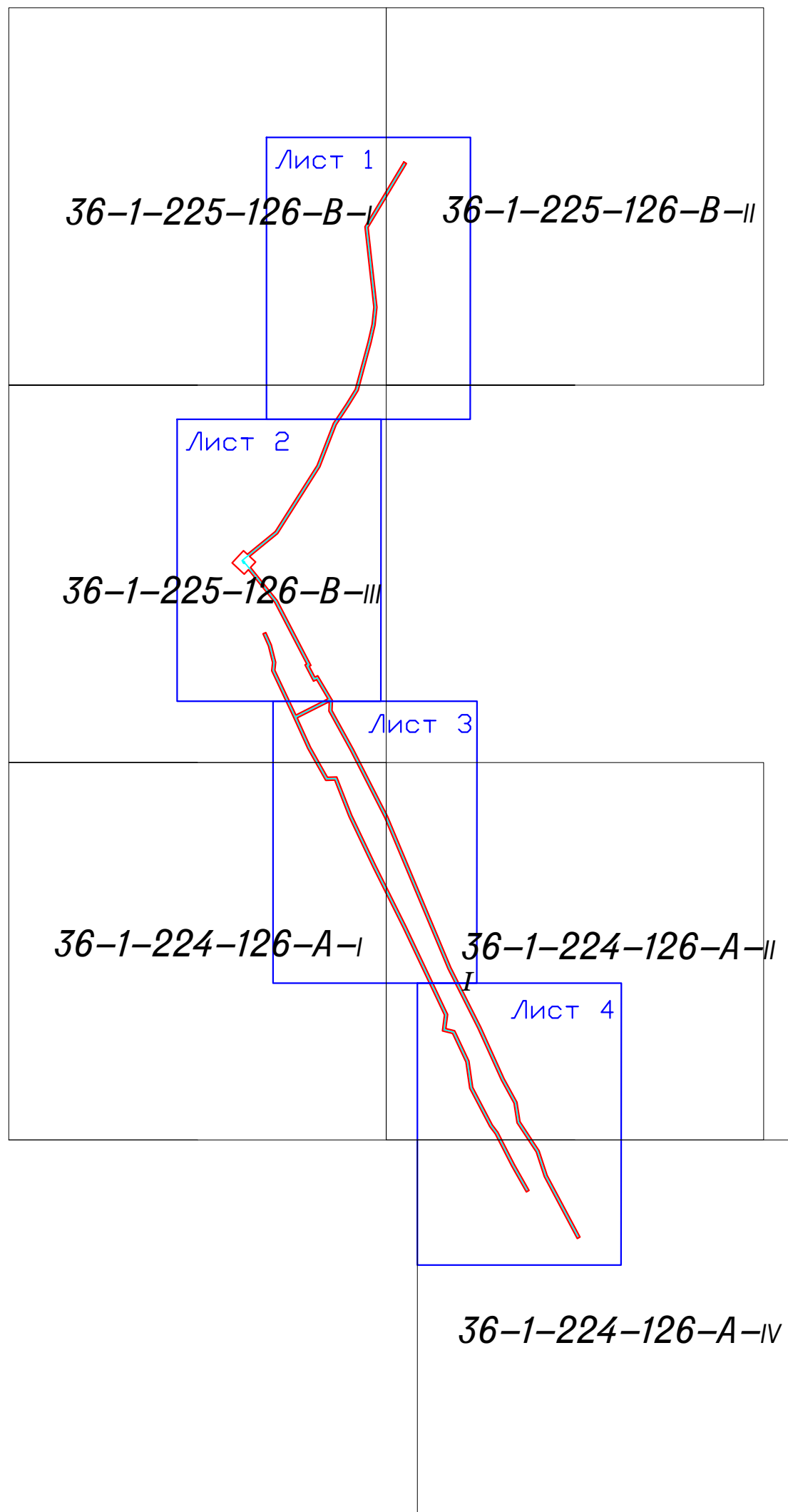


# Схема расположения границ публичного сервитута

Местоположение сервитута: Воронежская область,  
Репьевский район х. Зарослый  
Площадь сервитута: 10 365 кв.м  
Масштаб 1:1000



Условные обозначения:

- обозначение оси газопровода;
- проектная граница публичного сервитута;

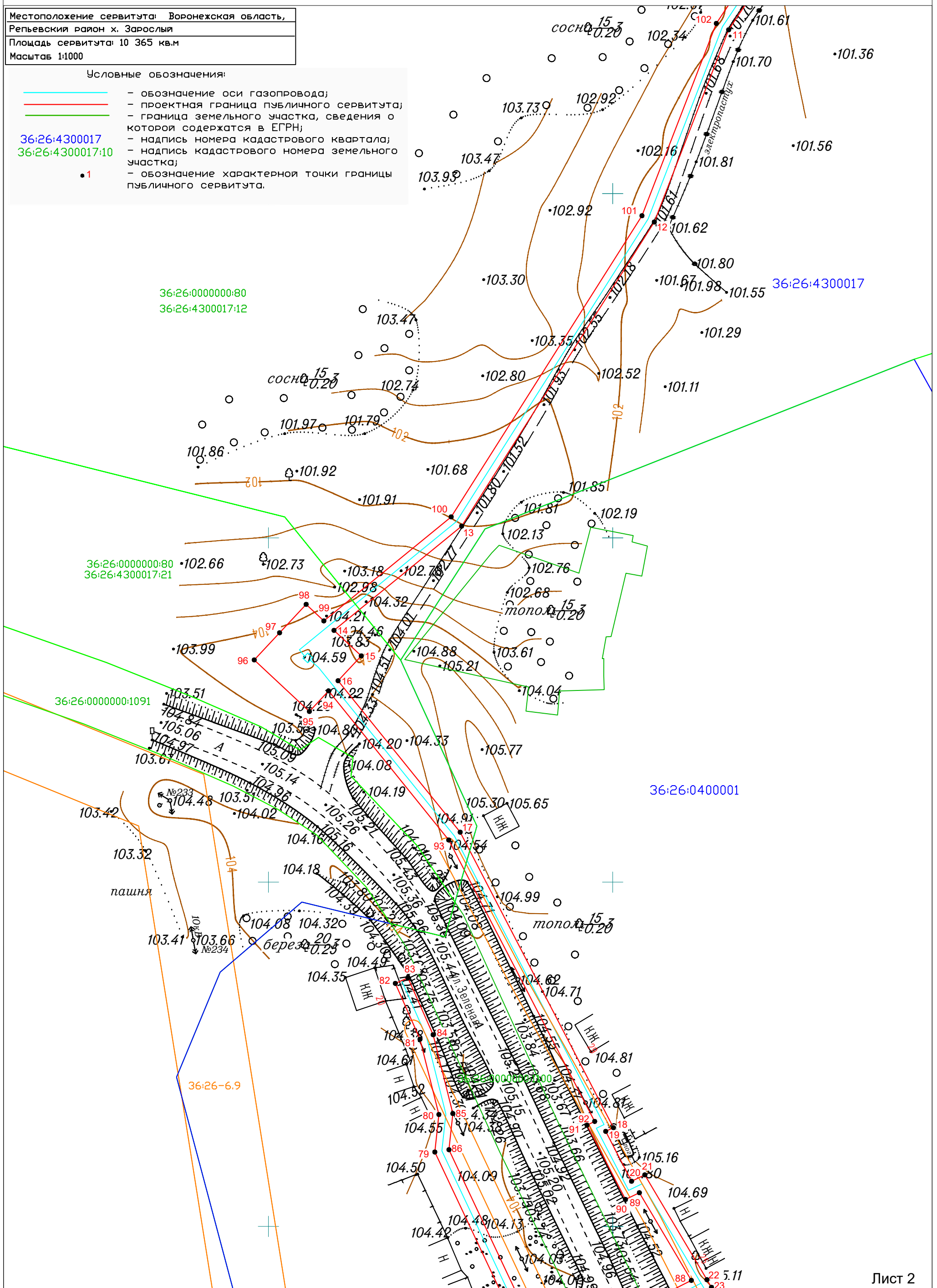


# Схема расположения границ публичного сервитута

Местоположение сервитута: Воронежская область,  
Репьевский район х. Зарослый  
Площадь сервитута: 10 365 кв.м  
Масштаб 1:1000

Условные обозначения:







- — обозначение оси газопровода;
- — проектная граница публичного сервитута;
- — граница земельного участка, сведения о которой содержатся в ЕГРН;
- 36:26:4300017 — надпись номера кадастрового квартала;
- 36:26:4300017:10 — надпись кадастрового номера земельного участка;
- 1 — обозначение характерной точки границы публичного сервитута.

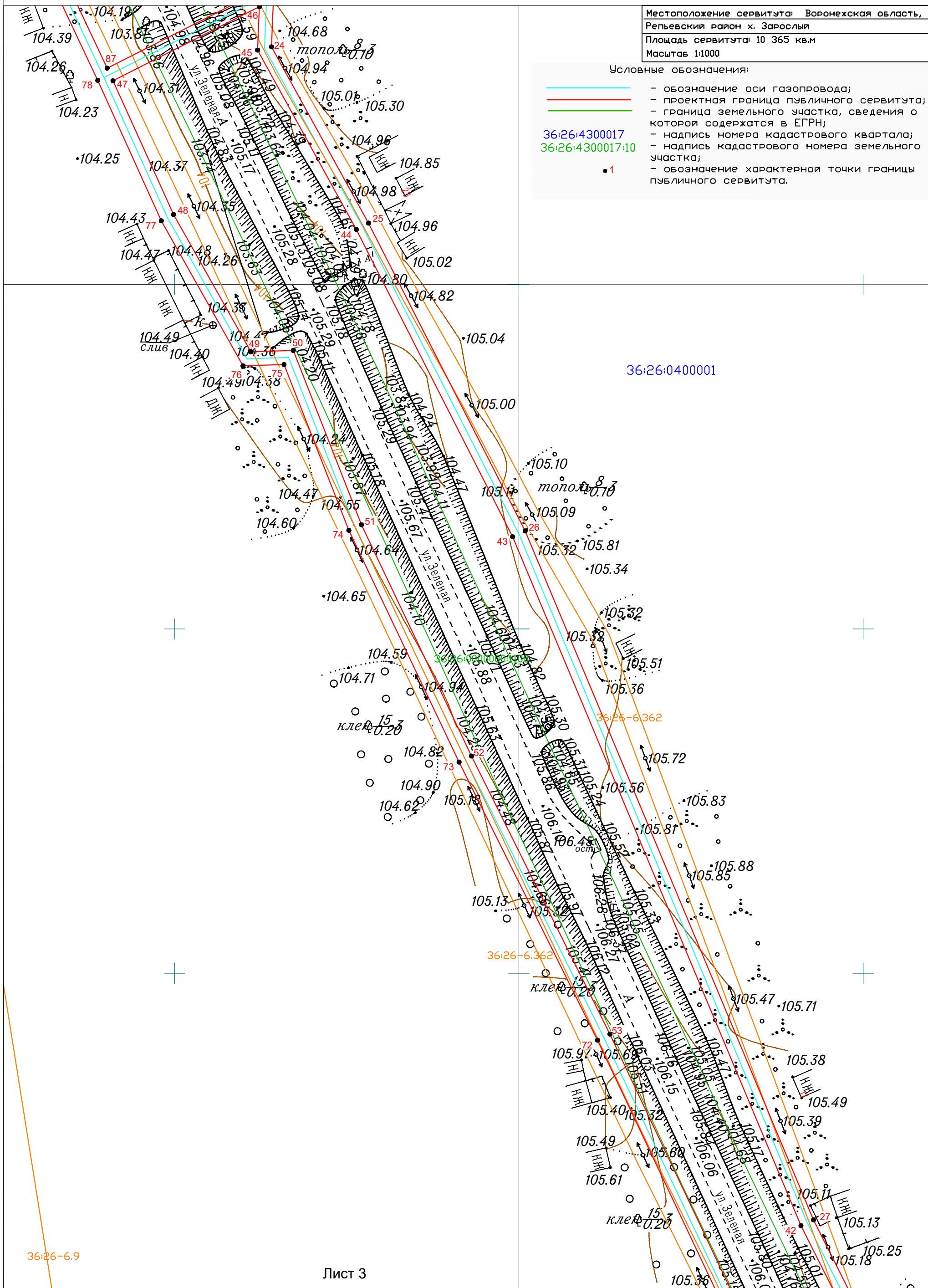


# Схема расположения границ публичного сервитута

Местоположение сервитута: Воронежская область,  
Репьевский район х. Зарослый  
Площадь сервитута: 10 365 кв.м  
Масштаб 1:1000

Условные обозначения:

-  - обозначение оси газопровода;
-  - проектная граница публичного сервитута;
-  - граница земельного участка, сведения о которой содержатся в ЕГРН;
-  36:26:4300017 - надпись номера кадастрового квартала;
-  36:26:4300017:10 - надпись кадастрового номера земельного участка;
-  1 - обозначение характерной точки границы публичного сервитута.









36:26-6.9

# Схема расположения границ публичного сервитута

Местоположение сервитута: Воронежская область,  
Репьевский район х. Зарослый  
Площадь сервитута: 10 365 кв.м  
Масштаб 1:1000

Условные обозначения:

-  - обозначение оси газопровода;
-  - проектная граница публичного сервитута;
-  - граница земельного участка, сведения о которой содержатся в ЕГРН;
-  36:26:4300017 - надпись номера кадастрового квартала;
-  36:26:4300017:10 - надпись кадастрового номера земельного участка;
-  1 - обозначение характерной точки границы публичного сервитута.

