



*РЕТЬЕВСКИЙ  
МУНИЦИПАЛЬНЫЙ  
ВЕСТНИК*

*№113*

**31 ЯНВАРЯ 2014 года**

*ЧАСТЬ 1*

**ОФИЦИАЛЬНОЕ ИЗДАНИЕ**

**«РЕПЬЕВСКИЙ МУНИЦИПАЛЬНЫЙ ВЕСТНИК»** - официальное печатное средство массовой информации органов местного самоуправления Репьевского муниципального района для опубликования муниципальных правовых актов, обсуждения проектов муниципальных правовых актов по вопросам местного значения, доведения до сведения жителей Репьевского муниципального района официальной информации о социально-экономическом и культурном развитии Репьевского муниципального района, о развитии его общественной инфраструктуры и иной официальной информации.

- Учрежден в декабре 2007 года (решение Совета народных депутатов Репьевского муниципального района от 19.11.2007 года № 221) в соответствии с Федеральным законом «Об общих принципах организации местного самоуправления в Российской Федерации», законом Российской Федерации «О средствах массовой информации», Уставом Репьевского муниципального района.

*«Репьевский муниципальный вестник» состоит из трех разделов:*

*- в первом разделе публикуются решения и иные нормативные акты Совета народных депутатов Репьевского муниципального района;*

*- во втором разделе публикуются нормативные правовые акты администрации Репьевского муниципального района;*

*- в третьем разделе публикуются нормативные правовые акты органов местного самоуправления сельских поселений Репьевского муниципального района*

#### **РЕДАКЦИОННЫЙ СОВЕТ:**

-Шорстов Дмитрий Александрович – руководитель аппарата администрации Репьевского муниципального района;

-Лыскина Светлана Юрьевна – заместитель начальника организационно-правового отдела администрации муниципального района;

-Черкашин Евгений Константинович - ведущий специалист организационно-правового отдела администрации муниципального района

-Погорелов Максим Борисович - системный администратор сектора информационного обеспечения и муниципальных услуг администрации муниципального района

**Тираж** – 54 экземпляра;

**Распространяется** – бесплатно, согласно списку рассылки, определяемому администрацией Репьевского муниципального района.

**Изготовлен** - администрацией Репьевского муниципального района: с. Репьевка, пл. Победы, д.1 тел. Для справок (47374) 2-27-04.

СОДЕРЖАНИЕ  
Раздел 2

Постановление администрации Репьевского муниципального района Воронежской области от 24.01.2014 №22 «Об утверждении норматива стоимости 1 квадратного метра общей площади жилья на первое полугодие 2014 года» 4

Постановление администрации Репьевского муниципального района от 27.01.2014 №26 «О выступлении с инициативой изменения границ сельских поселений Репьевского муниципального района Воронежской области и Репьевского муниципального района Воронежской области» 4

## РАЗДЕЛ 2

### АДМИНИСТРАЦИЯ РЕПЬЕВСКОГО МУНИЦИПАЛЬНОГО РАЙОНА ВОРОНЕЖСКОЙ ОБЛАСТИ ПОСТАНОВЛЕНИЕ

« 24 » января 2014 г. №22

с. Репьевка

Об утверждении норматива стоимости 1 квадратного метра общей площади жилья на первое полугодие 2014 года

В соответствии с приказом Министерства строительства и жилищно-коммунального хозяйства Российской Федерации от 10.01.2014 года №7/пр «О нормативе стоимости одного квадратного метра общей площади жилого помещения по Российской Федерации на первое полугодие 2014 года и показателях средней рыночной стоимости одного квадратного метра общей площади жилого помещения по субъектам Российской Федерации на I квартал 2014 года», администрация Репьевского муниципального района Воронежской области **п о с т а н о в л я е т :**

1. Утвердить норматив стоимости 1 квадратного метра общей площади жилья по Репьевскому муниципальному району на первое полугодие 2014 года для расчета размера социальных выплат на приобретение жилья в размере 20 000 рублей.

2. Контроль за исполнением настоящего постановления оставляю за собой.

И.о. главы администрации  
муниципального района

Р.В. Ефименко

### АДМИНИСТРАЦИЯ РЕПЬЕВСКОГО МУНИЦИПАЛЬНОГО РАЙОНА ВОРОНЕЖСКОЙ ОБЛАСТИ ПОСТАНОВЛЕНИЕ

« 27 » января 2014 г. №26

с. Репьевка

О выступлении с инициативой изменения границ сельских поселений Репьевского муниципального района Воронежской области и Репьевского муниципального района Воронежской области

В соответствии со статьей 12 Федерального закона от 06.10.2003 г. № 131-ФЗ « Об общих принципах организации местного самоуправления в Российской Федерации», с целью уточнения границ муниципальных образований, администрация Репьевского муниципального района Воронежской области **п о с т а н о в л я е т :**

1. Выступить с инициативой изменения границ:

1.1. Бутырского сельского поселения Репьевского муниципального района Воронежской области, влекущее за собой изменение границ:

1.1.1. Россошанского сельского поселения Репьевского муниципального района Воронежской области;

1.1.2. Репьевского сельского поселения Репьевского муниципального района Воронежской области по смежеству с Бутырским сельским поселением Репьевского муниципального района Воронежской области согласно приложению № 1.

1.2. Истобинского сельского поселения Репьевского муниципального района Воронежской области, влекущее за собой изменение границ:

1.2.1. Репьевского муниципального района Воронежской области;

1.2.2. Новосолдатского сельского поселения Репьевского муниципального района Воронежской области;

1.2.3. Краснолиповского сельского поселения Репьевского муниципального района Воронежской области;

1.2.4. Осадчевского сельского поселения Репьевского муниципального района Воронежской области;

1.2.5. Нижнедевицкого муниципального района Воронежской области;

1.2.6. Скупопотуданского сельского поселения Нижнедевицкого муниципального района Воронежской области;

1.2.7. Синелипяговского сельского поселения Нижнедевицкого муниципального района Воронежской области;

1.2.8. Хохольского муниципального района Воронежской области;

1.2.9. Семидесятского сельского поселения Хохольского муниципального района Воронежской области по смежеству с Истобинским сельским поселением Репьевского муниципального района Воронежской области согласно приложению № 2.

1.3. Колбинского сельского поселения Репьевского муниципального района Воронежской области, влекущее за собой изменение границ:

1.3.1. Репьевского муниципального района Воронежской области;

1.3.2. Скорицкого сельского поселения Репьевского муниципального района Воронежской области;

1.3.3. Платавского сельского поселения Репьевского муниципального района Воронежской области;

1.3.4. Острогжского муниципального района Воронежской области;

1.3.5. Солдатского сельского поселения Острогжского муниципального района Воронежской области;

1.3.6. Терновского сельского поселения Острогжского муниципального района Воронежской области;

1.3.7. Берёзовского сельского поселения Острогжского муниципального района Воронежской области по смежеству с Колбинским сельским поселением Репьевского муниципального района Воронежской области согласно приложению № 3.

1.4. Краснолиповского сельского поселения Репьевского муниципального района Воронежской области, влекущее за собой изменение границ:

1.4.1. Новосолдатского сельского поселения Репьевского муниципального района Воронежской области;

1.4.2. Платавского сельского поселения Репьевского муниципального района Воронежской области;

1.4.3. Скорицкого сельского поселения Репьевского муниципального района Воронежской области;

1.4.4. Репьевского сельского поселения Репьевского муниципального района Воронежской области;

1.4.5. Осадчевского сельского поселения Репьевского муниципального района Воронежской области;



2. Обратиться к главе Репьевского муниципального района и главам сельских поселений Репьевского муниципального района с предложением о проведении публичных слушаний по вопросу обсуждения проектов межевания соответствующих территорий.
3. Обратиться к Советам народных депутатов с предложением о принятии решения, выражающего мнение населения по изменению границ соответствующего муниципального образования:
  - 3.1. Репьевского муниципального района Воронежской области,
  - 3.2. Бутырского сельского поселения Репьевского муниципального района Воронежской области,
  - 3.3. Истобинского сельского поселения Репьевского муниципального района Воронежской области,
  - 3.4. Колбинского сельского поселения Репьевского муниципального района Воронежской области,
  - 3.5. Краснолиповского сельского поселения Репьевского муниципального района Воронежской области,
  - 3.6. Новосолдатского сельского поселения Репьевского муниципального района Воронежской области,
  - 3.7. Осадчевского сельского поселения Репьевского муниципального района Воронежской области,
  - 3.8. Платавского сельского поселения Репьевского муниципального района Воронежской области,
  - 3.9. Репьевского сельского поселения Репьевского муниципального района Воронежской области,
  - 3.10. Россошанского сельского поселения Репьевского муниципального района Воронежской области,
  - 3.11. Россошкинского сельского поселения Репьевского муниципального района Воронежской области,
  - 3.12. Скорицкого сельского поселения Репьевского муниципального района Воронежской области,
  - 3.13. Нижнедевицкого муниципального района Воронежской области;
  - 3.14. Синелипяговского сельского поселения Нижнедевицкого муниципального района Воронежской области;
  - 3.15. Скупопотуданского сельского поселения Нижнедевицкого муниципального района Воронежской области;
  - 3.16. Хохольского муниципального района Воронежской области,
  - 3.17. Семидесятского сельского поселения Хохольского муниципального района Воронежской области,
  - 3.18. Кочетовского сельского поселения Хохольского муниципального района Воронежской области,
  - 3.19. Яблоченского сельского поселения Хохольского муниципального района Воронежской области,
  - 3.20. Оськинского сельского поселения Хохольского муниципального района Воронежской области,
  - 3.21. Острогжского муниципального района Воронежской области,
  - 3.22. Мастогиного сельского поселения Острогжского муниципального района Воронежской области;
  - 3.23. Болдыревского сельского поселения Острогжского муниципального района Воронежской области;
  - 3.24. Солдатского сельского поселения Острогжского муниципального района Воронежской области;
  - 3.25. Терновского сельского поселения Острогжского муниципального района Воронежской области;
  - 3.26. Берёзовского сельского поселения Острогжского муниципального района Воронежской области.
4. Опубликовать настоящее постановление в официальном периодическом печатном издании «Репьевский муниципальный вестник» и разместить на официальном сайте администрации Репьевского муниципального района Воронежской области.
5. Контроль за исполнением настоящего постановления оставляю за собой.

И. о. главы администрации  
муниципального района

Р. В. Ефименко

Приложение № 1 к постановлению администрации  
муниципального района от « 27 » января 2014г. № 26

## **ТЕКСТОВОЕ ОПИСАНИЕ ГРАНИЦ БУТЫРСКОГО СЕЛЬСКОГО ПОСЕЛЕНИЯ РЕПЬЕВСКОГО МУНИЦИПАЛЬНОГО РАЙОНА ВОРОНЕЖСКОЙ ОБЛАСТИ**

### **I. Линия прохождения границы Бутырского сельского поселения по смежеству с Репьевским сельским поселением**

От точки стыка 26051734 границ Бутырского, Россошанского и Репьевского сельских поселений линия границы идет в общем юго-восточном направлении по древесно-кустарниковой растительности вдоль реки Потудань до точки 2604241.

От точки 2604241 линия границы в южном направлении пересекает реку Потудань, затем идет по древесно-кустарниковой растительности, далее по древесно-кустарниковой растительности вдоль реки Рудка до точки 2604303.

От точки 2604303 линия границы идет в северо-восточном направлении по северной стороне автомобильной дороги Репьевка-Бутырки-Одинцовка, затем по автомобильной дороге Репьевка-Бутырки-Одинцовка до точки 26051763.

От точки 26051763 линия границы идет в юго-восточном направлении по автомобильной дороге Репьевка-Бутырки-Одинцовка, затем по западной стороне автомобильной дороги от села Репьевка до хутора Сердюки, далее пересекает автомобильную дорогу от села Репьевка до хутора Сердюки до точки 26052241019.

От точки 26052241019 линия границы идет в северо-восточном направлении по южной стороне лесной полосы, затем по пойме реки Потудань до точки 26052235.

От точки 26052235 линия границы идет в юго-восточном направлении по пойме реки Потудань до точки 26052229.

От точки 26052229 линия границы идет в северо-восточном направлении по пойме реки Потудань, затем по древесно-кустарниковой растительности до точки 2604255.

От точки 2604255 линия границы идет в общем юго-восточном направлении по древесно-кустарниковой растительности вдоль реки Потудань до точки стыка 42046037 границ Репьевского, Бутырского сельских поселений и Белгородской области.

Протяженность границы Бутырского сельского поселения по смежеству с Репьевским сельским поселением составляет 17555,4 м.

### **II. Линия прохождения границы Бутырского сельского поселения по смежеству с Белгородской областью**

От точки стыка 42046037 границ Репьевского, Бутырского сельских поселений и Белгородской области линия границы идет в юго-восточном направлении по древесно-кустарниковой растительности, затем пересекает реку Потудань, по древесно-кустарниковой растительности вдоль реки Потудань, далее по сельскохозяйственным угодьям до точки 42059.

От точки 42059 линия границы идет в юго-западном направлении по сельскохозяйственным угодьям, по балке до точки 42060.

От точки 42060 линия границы идет в юго-восточном направлении по сельскохозяйственным угодьям, далее по балке, пересекает лесную полосу, затем по сельскохозяйственным угодьям, по лесной полосе, по сельскохозяйственным угодьям, пересекает лесную полосу, вновь по сельскохозяйственным угодьям до точки 42065.

От точки 42065 линия границы в юго-западном направлении пересекает балку Репная, затем идет по сельскохозяйственным угодьям, по балке Долгая до точки 42071.

От точки 42071 линия границы идет в северо-западном направлении по балке Долгая до точки 42074.

От точки 42074 линия границы идет в юго-западном направлении по балке, затем по восточной стороне пруда, снова по балке до точки 42077.

От точки 42077 линия границы идет в северо-западном направлении по сельскохозяйственным угодьям, по балке, по древесно-кустарниковой растительности, пересекает реку Рудка, затем по балке до точки 42081.

От точки 42081 линия границы идет в юго-западном направлении по балке, затем по сельскохозяйственным угодьям, далее по балке, по сельскохозяйственным угодьям, пересекает лесную полосу, снова по балке до точки 42084.

От точки 42084 линия границы идет в северо-западном направлении по балке, далее пересекает полевою дорогу, по сельскохозяйственным угодьям, затем по лесной полосе, по западной стороне лесной полосы, снова по лесной полосе, по сельскохозяйственным угодьям, затем по балке, по пруду до точки 42098.

От точки 42098 линия границы идет в юго-западном направлении по пруду, затем по балке до точки 42101.

От точки 42101 линия границы идет в северо-восточном направлении по балке, по сельскохозяйственным угодьям, по лесной полосе, по сельскохозяйственным угодьям вдоль восточной стороны лесной полосы до точки 42330.

От точки 42330 линия границы идет в северо-западном направлении по южной стороне лесной полосы, по балке, по южной стороне лесной полосы до точки 42112.

От точки 42112 линия границы идет в юго-западном направлении по лесной полосе, затем по балке Меловый Яр до точки 42115.

От точки 42115 линия границы идет в северо-западном направлении по балке Меловый Яр до точки 42134.

От точки 42134 линия границы идет в западном направлении по балке Меловый Яр до точки стыка 42135 границ Бутырского, Росошанского сельских поселений и Белгородской области.

Протяженность границы Бутырского сельского поселения по смежеству с Белгородской областью составляет 31851,4 м.

### **III. Линия прохождения границы Бутырского сельского поселения по смежеству с Россошанским сельским поселением**

От точки стыка 42135 границ Бутырского, Росошанского сельских поселений и Белгородской области линия границы идет в северо-восточном направлении по восточной стороне лесной полосы, затем по лесной полосе, далее по сельскохозяйственным угодьям, пересекает лесную полосу, по автомобильной дороге Репьевка - Бурырки - Одинцовка до точки 2605187102.

От точки 2605187102 линия границы идет в северо-западном направлении по автомобильной дороге Репьевка - Бурырки - Одинцовка, пересекает лесную полосу, затем по сельскохозяйственным угодьям, по лесному массиву, далее по сельскохозяйственным угодьям, по древесно-кустарниковой растительности вдоль реки Потудань до точки 2603105.

От точки 2603105 линия границы идет в юго-восточном направлении по древесно-кустарниковой растительности вдоль реки Потудань до точки 2603376.

От точки 2603376 линия границы идет в северо-восточном направлении по древесно-кустарниковой растительности вдоль реки Потудань до точки 2603018.

От точки 2603018 линия границы идет в юго-восточном направлении по древесно-кустарниковой растительности вдоль реки Потудань, по сельскохозяйственным угодьям, далее по древесно-кустарниковой растительности до точки 2603202009.

От точки 2603202009 линия границы идет в северо-восточном направлении по древесно-кустарниковой растительности, далее по сельскохозяйственным угодьям до точки 2603202007.

От точки 2603202007 линия границы идет в юго-восточном направлении по сельскохозяйственным угодьям до точки 2603202004.

От точки 2603202004 линия границы идет в северо-восточном направлении по древесно-кустарниковой растительности, далее по балке до точки 2603202.

От точки 2603202 линия границы идет в юго-восточном направлении по древесно-кустарниковой растительности вдоль реки Потудань до точки 2603375.

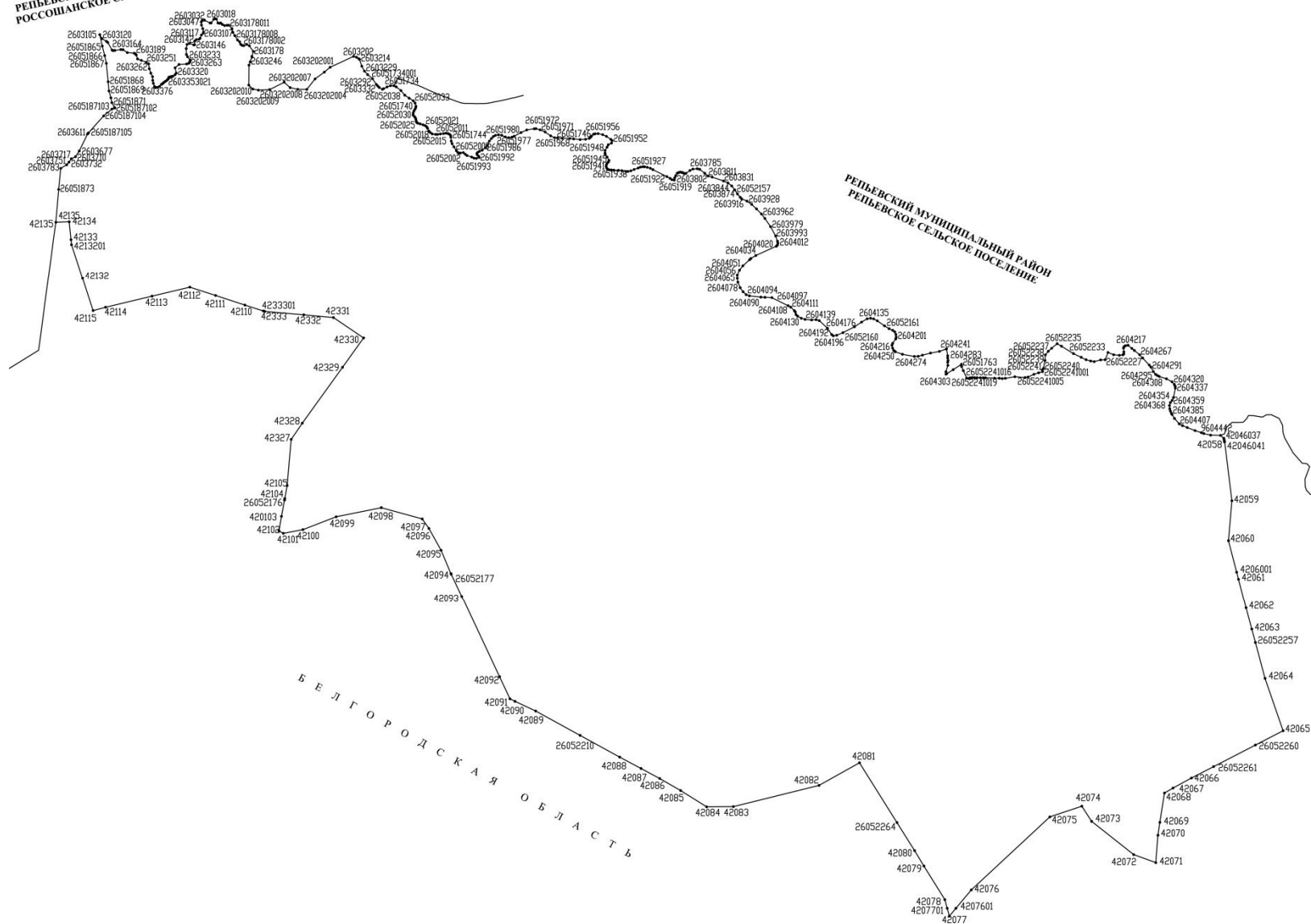
От точки 2603375 линия границы идет в северо-восточном направлении по древесно-кустарниковой растительности вдоль реки Потудань до точки стыка 26051734 границ Бутырского, Россошанского и Репьевского сельских поселений.

Протяженность границы Бутырского сельского поселения по смежеству с Россошанским сельским поселением составляет 9590,7 м.

Общая протяженность границы Бутырского сельского поселения составляет 58997,5 м.

ГРАФИЧЕСКОЕ ОПИСАНИЕ ГРАНИЦ БУТЫРСКОГО СЕЛЬСКОГО ПОСЕЛЕНИЯ  
РЕПЬЕВСКОГО МУНИЦИПАЛЬНОГО РАЙОНА  
ВОРОНЕЖСКОЙ ОБЛАСТИ

РЕПЬЕВСКИЙ МУНИЦИПАЛЬНЫЙ РАЙОН  
РОССОШАНСКОЕ СЕЛЬСКОЕ ПОСЕЛЕНИЕ





**КООРДИНАТНОЕ ОПИСАНИЕ ГРАНИЦ БУТЫРСКОГО СЕЛЬСКОГО ПОСЕЛЕНИЯ РЕПЬЕВСКОГО МУНИЦИПАЛЬНОГО РАЙОНА  
ВОРОНЕЖСКОЙ ОБЛАСТИ**

**Перечень координат характерных точек границы Бутырского сельского поселения Репьевского муниципального района**

| № п/п | Номер характерной точки границ | Координаты |            |
|-------|--------------------------------|------------|------------|
|       |                                | X          | Y          |
| 1     | 2603105                        | 451402,35  | 1248904,04 |
| 2     | 2603120                        | 451346,39  | 1248933,46 |
| 3     | 2603133                        | 451309,71  | 1248996,03 |
| 4     | 2603136                        | 451293,55  | 1249014,61 |
| 5     | 2603167                        | 451188,39  | 1249074,32 |
| 6     | 2603172                        | 451180,71  | 1249087,00 |
| 7     | 2603170                        | 451183,13  | 1249111,60 |
| 8     | 2603164                        | 451195,39  | 1249195,60 |
| 9     | 2602133                        | 451193,55  | 1249225,26 |
| 10    | 2603182                        | 451153,50  | 1249285,28 |
| 11    | 2603187                        | 451144,56  | 1249381,05 |
| 12    | 2603189                        | 451136,87  | 1249395,42 |
| 13    | 2603199                        | 451120,74  | 1249408,07 |
| 14    | 2603226                        | 451064,83  | 1249427,31 |
| 15    | 260325101                      | 451045,26  | 1249479,44 |
| 16    | 2603251                        | 451019,40  | 1249548,34 |
| 17    | 2603262                        | 450996,41  | 1249580,46 |
| 18    | 2603284                        | 450929,56  | 1249589,47 |
| 19    | 2603310                        | 450867,71  | 1249611,23 |
| 20    | 2603327                        | 450818,55  | 1249634,75 |
| 21    | 2603343                        | 450767,80  | 1249637,05 |
| 22    | 2603350                        | 450727,17  | 1249645,34 |
| 23    | 2603363                        | 450683,95  | 1249662,10 |
| 24    | 2603376                        | 450668,67  | 1249674,75 |
| 25    | 2603374                        | 450669,39  | 1249698,49 |
| 26    | 2603364                        | 450683,61  | 1249729,93 |
| 27    | 2603353021                     | 450711,46  | 1249757,12 |
| 28    | 2603353020                     | 450723,15  | 1249773,57 |
| 29    | 2603353019                     | 450727,20  | 1249777,66 |
| 30    | 2603353018                     | 450734,91  | 1249786,80 |
| 31    | 2603353017                     | 450749,06  | 1249805,56 |
| 32    | 2603353016                     | 450757,80  | 1249818,08 |
| 33    | 2603353015                     | 450768,67  | 1249833,12 |
| 34    | 2603353014                     | 450776,60  | 1249841,48 |
| 35    | 2603353013                     | 450783,50  | 1249847,56 |
| 36    | 2603353012                     | 450788,75  | 1249851,53 |
| 37    | 2603353011                     | 450793,17  | 1249853,88 |
| 38    | 2603353010                     | 450804,26  | 1249857,84 |
| 39    | 2603353009                     | 450807,61  | 1249859,44 |
| 40    | 2603353008                     | 450810,76  | 1249861,87 |
| 41    | 2603353007                     | 450812,38  | 1249864,10 |
| 42    | 2603353006                     | 450813,90  | 1249867,36 |
| 43    | 2603353005                     | 450814,92  | 1249870,18 |
| 44    | 2603353004                     | 450816,82  | 1249876,60 |
| 45    | 2603353003                     | 450820,53  | 1249893,13 |
| 46    | 2603353002                     | 450823,05  | 1249906,13 |
| 47    | 2603353001                     | 450824,44  | 1249916,09 |
| 48    | 2603353                        | 450845,72  | 1249946,04 |

|     |            |           |            |
|-----|------------|-----------|------------|
| 49  | 2603320    | 450868,47 | 1249963,10 |
| 50  | 2603309    | 450942,12 | 1249946,48 |
| 51  | 2603279    | 450988,09 | 1250000,87 |
| 52  | 2603264    | 450995,37 | 1250106,84 |
| 53  | 2603263    | 451004,59 | 1250135,68 |
| 54  | 2603259    | 451018,03 | 1250147,75 |
| 55  | 2603252    | 451033,32 | 1250154,41 |
| 56  | 2603243    | 451050,25 | 1250156,16 |
| 57  | 2603233    | 451095,26 | 1250119,00 |
| 58  | 2603212    | 451126,64 | 1250103,84 |
| 59  | 2603195    | 451208,79 | 1250100,70 |
| 60  | 2603161    | 451266,34 | 1250111,89 |
| 61  | 2603142    | 451280,63 | 1250146,69 |
| 62  | 2603138    | 451259,27 | 1250204,25 |
| 63  | 2603146    | 451261,77 | 1250216,97 |
| 64  | 2603145    | 451312,58 | 1250217,97 |
| 65  | 2603132    | 451333,67 | 1250240,92 |
| 66  | 2603126    | 451338,63 | 1250278,23 |
| 67  | 2603125    | 451352,13 | 1250293,52 |
| 68  | 2603117    | 451396,96 | 1250310,61 |
| 69  | 2603107    | 451423,13 | 1250337,81 |
| 70  | 2603100    | 451437,52 | 1250340,40 |
| 71  | 2603093    | 451484,12 | 1250330,37 |
| 72  | 2603070    | 451535,84 | 1250311,88 |
| 73  | 2603047    | 451578,19 | 1250309,46 |
| 74  | 2603032    | 451598,47 | 1250322,24 |
| 75  | 2603027    | 451602,61 | 1250354,46 |
| 76  | 2603024    | 451564,25 | 1250431,46 |
| 77  | 2603037    | 451565,05 | 1250445,87 |
| 78  | 2603035    | 451616,59 | 1250482,47 |
| 79  | 2603018    | 451625,00 | 1250499,45 |
| 80  | 2603014    | 451618,16 | 1250518,92 |
| 81  | 2603016    | 451564,74 | 1250540,79 |
| 82  | 2603036    | 451559,59 | 1250561,97 |
| 83  | 2603039    | 451563,77 | 1250579,78 |
| 84  | 2603178014 | 451543,52 | 1250601,77 |
| 85  | 2603178013 | 451528,07 | 1250632,71 |
| 86  | 2603178012 | 451532,90 | 1250667,02 |
| 87  | 2603178011 | 451532,91 | 1250692,15 |
| 88  | 2603178010 | 451485,58 | 1250735,18 |
| 89  | 2603178009 | 451434,38 | 1250747,27 |
| 90  | 2603178008 | 451387,90 | 1250773,88 |
| 91  | 2603178007 | 451327,71 | 1250812,14 |
| 92  | 2603178006 | 451302,52 | 1250840,58 |
| 93  | 2603178005 | 451268,23 | 1250855,57 |
| 94  | 2603178004 | 451253,26 | 1250875,87 |
| 95  | 2603178003 | 451248,92 | 1250897,14 |
| 96  | 2603178002 | 451266,80 | 1250938,70 |
| 97  | 2603178001 | 451248,43 | 1250974,70 |
| 98  | 2603178    | 451169,38 | 1251030,31 |
| 99  | 2603210    | 451100,00 | 1251010,61 |
| 100 | 2603246    | 451024,71 | 1250986,65 |
| 101 | 2603202012 | 450978,94 | 1250969,98 |

|     |            |           |            |
|-----|------------|-----------|------------|
| 102 | 2603202011 | 450701,63 | 1250967,35 |
| 103 | 2603202010 | 450647,05 | 1251023,43 |
| 104 | 2603202009 | 450632,10 | 1251099,79 |
| 105 | 2603202008 | 450639,86 | 1251256,38 |
| 106 | 2603202007 | 450742,32 | 1251457,41 |
| 107 | 2603202006 | 450666,49 | 1251540,07 |
| 108 | 2603202005 | 450643,33 | 1251644,96 |
| 109 | 2603202004 | 450642,39 | 1251770,62 |
| 110 | 2603202003 | 450787,82 | 1251884,64 |
| 111 | 2603202002 | 450882,53 | 1252013,66 |
| 112 | 2603202001 | 450949,69 | 1252093,87 |
| 113 | 2603202    | 451100,53 | 1252418,33 |
| 114 | 2603208    | 451089,39 | 1252458,13 |
| 115 | 2603209    | 451068,97 | 1252489,43 |
| 116 | 2603214    | 451059,62 | 1252499,57 |
| 117 | 2603224    | 450964,59 | 1252532,15 |
| 118 | 2603229    | 450895,95 | 1252569,42 |
| 119 | 2603271    | 450847,54 | 1252613,34 |
| 120 | 2603292    | 450791,43 | 1252680,13 |
| 121 | 2603319    | 450710,81 | 1252733,27 |
| 122 | 2603332    | 450689,21 | 1252753,88 |
| 123 | 2603354    | 450669,19 | 1252772,98 |
| 124 | 2603375    | 450643,64 | 1252816,97 |
| 125 | 26051735   | 450652,74 | 1252834,86 |
| 126 | 26052042   | 450676,46 | 1252881,49 |
| 127 | 26052041   | 450693,24 | 1252929,00 |
| 128 | 26051734   | 450693,09 | 1252976,46 |
| 129 | 26052038   | 450677,74 | 1253008,62 |
| 130 | 26052037   | 450626,72 | 1253073,72 |
| 131 | 26052036   | 450562,19 | 1253126,92 |
| 132 | 26052035   | 450520,50 | 1253187,81 |
| 133 | 26052034   | 450483,90 | 1253245,33 |
| 134 | 26052033   | 450452,48 | 1253269,82 |
| 135 | 26051739   | 450409,79 | 1253281,18 |
| 136 | 26051740   | 450387,75 | 1253277,76 |
| 137 | 26051742   | 450368,19 | 1253269,77 |
| 138 | 26052032   | 450343,68 | 1253254,45 |
| 139 | 26052031   | 450313,80 | 1253243,72 |
| 140 | 26052030   | 450286,22 | 1253242,19 |
| 141 | 26052029   | 450264,00 | 1253262,11 |
| 142 | 26052028   | 450247,15 | 1253274,37 |
| 143 | 26052027   | 450227,23 | 1253280,50 |
| 144 | 26052026   | 450199,65 | 1253286,63 |
| 145 | 26052025   | 450183,56 | 1253292,76 |
| 146 | 26052024   | 450174,36 | 1253306,55 |
| 147 | 26052023   | 450163,64 | 1253340,25 |
| 148 | 26052022   | 450151,38 | 1253380,09 |
| 149 | 26052021   | 450139,89 | 1253409,20 |
| 150 | 26052020   | 450122,27 | 1253430,66 |
| 151 | 26052019   | 450102,35 | 1253442,91 |
| 152 | 26052018   | 450064,04 | 1253461,30 |
| 153 | 26052017   | 450043,36 | 1253480,45 |
| 154 | 26052016   | 450024,21 | 1253508,03 |

|     |          |           |            |
|-----|----------|-----------|------------|
| 155 | 26052015 | 450018,08 | 1253552,47 |
| 156 | 26052014 | 450018,08 | 1253581,58 |
| 157 | 26052013 | 450023,44 | 1253619,89 |
| 158 | 26052012 | 450029,57 | 1253662,79 |
| 159 | 26052011 | 450034,93 | 1253697,26 |
| 160 | 26052010 | 450030,34 | 1253724,08 |
| 161 | 26052009 | 450020,38 | 1253745,53 |
| 162 | 26052008 | 450005,82 | 1253760,85 |
| 163 | 26051744 | 449979,77 | 1253765,45 |
| 164 | 26052007 | 449925,38 | 1253770,81 |
| 165 | 26052006 | 449889,37 | 1253782,30 |
| 166 | 26052005 | 449845,70 | 1253806,82 |
| 167 | 26052004 | 449791,31 | 1253841,29 |
| 168 | 26052003 | 449766,79 | 1253861,21 |
| 169 | 26052002 | 449758,36 | 1253876,53 |
| 170 | 26052001 | 449759,90 | 1253897,99 |
| 171 | 26052000 | 449766,03 | 1253937,82 |
| 172 | 26051997 | 449742,28 | 1253965,40 |
| 173 | 26051996 | 449724,66 | 1253989,15 |
| 174 | 26051995 | 449703,97 | 1254053,51 |
| 175 | 26051994 | 449688,65 | 1254085,68 |
| 176 | 26051993 | 449684,82 | 1254118,63 |
| 177 | 26051992 | 449697,84 | 1254156,17 |
| 178 | 26051991 | 449714,70 | 1254150,04 |
| 179 | 26051990 | 449736,15 | 1254130,12 |
| 180 | 26051989 | 449752,24 | 1254125,52 |
| 181 | 26051988 | 449767,56 | 1254134,71 |
| 182 | 26051987 | 449782,88 | 1254160,76 |
| 183 | 26051747 | 449798,97 | 1254198,30 |
| 184 | 26051986 | 449832,23 | 1254246,67 |
| 185 | 26051985 | 449861,43 | 1254267,22 |
| 186 | 26051984 | 449925,23 | 1254298,58 |
| 187 | 26051983 | 449960,92 | 1254326,70 |
| 188 | 26051982 | 449989,04 | 1254353,73 |
| 189 | 26051981 | 450004,18 | 1254381,85 |
| 190 | 26051980 | 450012,83 | 1254424,03 |
| 191 | 26051979 | 450005,26 | 1254469,45 |
| 192 | 26051978 | 449982,55 | 1254520,28 |
| 193 | 26051977 | 449972,82 | 1254566,78 |
| 194 | 26051976 | 449979,31 | 1254612,20 |
| 195 | 26051975 | 449992,28 | 1254641,40 |
| 196 | 26051974 | 450043,11 | 1254736,57 |
| 197 | 26051973 | 450079,88 | 1254816,60 |
| 198 | 26051943 | 450096,11 | 1254919,34 |
| 199 | 26051972 | 450098,27 | 1254943,13 |
| 200 | 26051971 | 450080,97 | 1255000,45 |
| 201 | 26051970 | 450051,77 | 1255070,75 |
| 202 | 26051969 | 449997,69 | 1255147,53 |
| 203 | 26051968 | 449971,74 | 1255201,60 |
| 204 | 26051967 | 449968,49 | 1255241,62 |
| 205 | 26051966 | 449965,25 | 1255306,51 |
| 206 | 26051746 | 449961,46 | 1255412,49 |
| 207 | 26051965 | 449954,97 | 1255465,48 |

|     |          |           |            |
|-----|----------|-----------|------------|
| 208 | 26051964 | 449946,32 | 1255554,70 |
| 209 | 26051963 | 449950,65 | 1255630,95 |
| 210 | 26051962 | 449962,00 | 1255682,32 |
| 211 | 26051961 | 449977,14 | 1255699,08 |
| 212 | 26051745 | 449993,37 | 1255712,06 |
| 213 | 26051960 | 450020,40 | 1255740,18 |
| 214 | 26051957 | 450025,81 | 1255762,35 |
| 215 | 26051956 | 450028,51 | 1255802,90 |
| 216 | 26051955 | 450014,46 | 1255867,79 |
| 217 | 26051954 | 449991,20 | 1255918,62 |
| 218 | 26051953 | 449949,03 | 1255980,80 |
| 219 | 26051952 | 449931,72 | 1255998,11 |
| 220 | 26051951 | 449897,12 | 1255989,45 |
| 221 | 26051950 | 449873,86 | 1255944,57 |
| 222 | 26051949 | 449840,34 | 1255927,81 |
| 223 | 26051948 | 449794,38 | 1255900,23 |
| 224 | 26051748 | 449758,69 | 1255899,69 |
| 225 | 26051947 | 449741,38 | 1255903,48 |
| 226 | 26051946 | 449704,07 | 1255928,35 |
| 227 | 26051945 | 449657,03 | 1255954,85 |
| 228 | 26051944 | 449635,40 | 1255946,74 |
| 229 | 26051943 | 449618,10 | 1255929,97 |
| 230 | 26051942 | 449596,47 | 1255918,62 |
| 231 | 26051941 | 449571,05 | 1255915,91 |
| 232 | 26051940 | 449547,80 | 1255924,57 |
| 233 | 26051939 | 449533,20 | 1255938,62 |
| 234 | 26051938 | 449525,63 | 1255959,17 |
| 235 | 26051937 | 449524,01 | 1255987,83 |
| 236 | 26051751 | 449524,06 | 1255987,66 |
| 237 | 26051936 | 449522,13 | 1256021,74 |
| 238 | 26051935 | 449519,56 | 1256086,05 |
| 239 | 26051934 | 449515,06 | 1256132,99 |
| 240 | 26051933 | 449503,49 | 1256188,30 |
| 241 | 26051932 | 449503,49 | 1256217,88 |
| 242 | 26051931 | 449512,49 | 1256257,75 |
| 243 | 26051930 | 449531,14 | 1256303,40 |
| 244 | 26051929 | 449551,07 | 1256358,71 |
| 245 | 26051928 | 449563,93 | 1256389,57 |
| 246 | 26051927 | 449569,08 | 1256422,37 |
| 247 | 26051926 | 449568,66 | 1256447,56 |
| 248 | 26051925 | 449561,06 | 1256484,58 |
| 249 | 26051924 | 449547,77 | 1256527,30 |
| 250 | 26051923 | 449528,79 | 1256563,38 |
| 251 | 26051922 | 449431,95 | 1256757,04 |
| 252 | 26051921 | 449408,22 | 1256799,77 |
| 253 | 26051920 | 449389,23 | 1256826,35 |
| 254 | 26051919 | 449383,54 | 1256859,57 |
| 255 | 26051918 | 449414,86 | 1256864,32 |
| 256 | 26051917 | 449445,24 | 1256879,51 |
| 257 | 26051916 | 449478,47 | 1256899,45 |
| 258 | 26051915 | 449487,96 | 1256916,53 |
| 259 | 26051914 | 449493,66 | 1256939,32 |
| 260 | 26051913 | 449491,76 | 1256958,31 |

|     |          |           |            |
|-----|----------|-----------|------------|
| 261 | 26051912 | 449487,96 | 1256974,44 |
| 262 | 26051911 | 449477,52 | 1256992,48 |
| 263 | 2603802  | 449474,48 | 1257002,66 |
| 264 | 2603801  | 449477,12 | 1257019,60 |
| 265 | 26052039 | 449517,21 | 1257076,17 |
| 266 | 2603788  | 449536,91 | 1257116,76 |
| 267 | 2603785  | 449541,52 | 1257177,80 |
| 268 | 2603790  | 449533,27 | 1257210,93 |
| 269 | 26052040 | 449478,76 | 1257280,85 |
| 270 | 2603811  | 449440,17 | 1257327,76 |
| 271 | 2603815  | 449425,31 | 1257383,84 |
| 272 | 2603831  | 449371,35 | 1257541,13 |
| 273 | 2603844  | 449343,84 | 1257602,38 |
| 274 | 2603857  | 449302,75 | 1257654,40 |
| 275 | 2603874  | 449248,60 | 1257695,07 |
| 276 | 26052157 | 449248,06 | 1257695,47 |
| 277 | 2603892  | 449191,66 | 1257734,02 |
| 278 | 2603909  | 449145,40 | 1257771,65 |
| 279 | 2603916  | 449124,39 | 1257791,30 |
| 280 | 2603928  | 449092,73 | 1257864,46 |
| 281 | 2603939  | 449046,65 | 1257930,93 |
| 282 | 26052158 | 448984,51 | 1257997,50 |
| 283 | 2603962  | 448913,09 | 1258065,83 |
| 284 | 2603969  | 448851,68 | 1258113,74 |
| 285 | 2603979  | 448737,21 | 1258192,54 |
| 286 | 2603993  | 448608,30 | 1258262,10 |
| 287 | 2604007  | 448536,61 | 1258288,03 |
| 288 | 2604012  | 448508,75 | 1258293,30 |
| 289 | 2604016  | 448481,66 | 1258287,54 |
| 290 | 2604020  | 448465,50 | 1258271,53 |
| 291 | 2604034  | 448336,91 | 1257988,23 |
| 292 | 2604040  | 448296,75 | 1257920,63 |
| 293 | 26052159 | 448278,88 | 1257902,09 |
| 294 | 2604051  | 448193,76 | 1257808,50 |
| 295 | 2604056  | 448132,60 | 1257762,26 |
| 296 | 2604060  | 448063,93 | 1257731,33 |
| 297 | 2604065  | 448011,52 | 1257731,67 |
| 298 | 2604074  | 447956,62 | 1257739,67 |
| 299 | 2604078  | 447879,05 | 1257771,57 |
| 300 | 2604082  | 447823,51 | 1257811,81 |
| 301 | 2604089  | 447783,20 | 1257854,49 |
| 302 | 2604090  | 447766,57 | 1257898,71 |
| 303 | 2604094  | 447748,98 | 1258058,29 |
| 304 | 2604096  | 447746,80 | 1258114,29 |
| 305 | 2604097  | 447742,33 | 1258210,17 |
| 306 | 2604108  | 447630,46 | 1258434,85 |
| 307 | 2604111  | 447611,25 | 1258471,45 |
| 308 | 2604116  | 447561,69 | 1258521,83 |
| 309 | 2604121  | 447542,33 | 1258535,53 |
| 310 | 2604125  | 447506,89 | 1258545,09 |
| 311 | 2604130  | 447485,05 | 1258567,29 |
| 312 | 2604134  | 447456,62 | 1258617,53 |
| 313 | 2604138  | 447440,89 | 1258669,37 |

|     |             |           |            |
|-----|-------------|-----------|------------|
| 314 | 2604144     | 447433,06 | 1258760,03 |
| 315 | 2604139     | 447437,14 | 1258822,64 |
| 316 | 2604145     | 447423,67 | 1258866,75 |
| 317 | 2604176     | 447317,92 | 1258979,68 |
| 318 | 2604192     | 447231,57 | 1259037,46 |
| 319 | 2604196     | 447212,97 | 1259061,23 |
| 320 | 2604193     | 447220,69 | 1259107,87 |
| 321 | 26052160    | 447257,30 | 1259195,18 |
| 322 | 2604171     | 447338,13 | 1259353,67 |
| 323 | 2604153     | 447403,59 | 1259452,82 |
| 324 | 2604136     | 447449,51 | 1259529,94 |
| 325 | 2604135     | 447456,38 | 1259577,42 |
| 326 | 2604137     | 447447,99 | 1259618,99 |
| 327 | 2604147     | 447421,80 | 1259669,91 |
| 328 | 26052161    | 447351,64 | 1259770,07 |
| 329 | 2604177     | 447311,92 | 1259833,73 |
| 330 | 2604182     | 447289,13 | 1259883,79 |
| 331 | 2604185     | 447268,84 | 1259912,65 |
| 332 | 2604191     | 447232,42 | 1259927,12 |
| 333 | 2604201     | 447194,28 | 1259931,40 |
| 334 | 2604203     | 447170,54 | 1259925,50 |
| 335 | 2604212     | 447109,42 | 1259882,32 |
| 336 | 2604216     | 447082,28 | 1259873,03 |
| 337 | 2404232     | 447042,46 | 1259882,40 |
| 338 | 2604247     | 447010,28 | 1259897,71 |
| 339 | 2604250     | 447001,01 | 1259909,68 |
| 340 | 2604253     | 446992,52 | 1259920,63 |
| 341 | 2604264     | 446957,95 | 1260018,21 |
| 342 | 2604274     | 446927,75 | 1260183,62 |
| 343 | 2604273     | 446929,55 | 1260236,20 |
| 344 | 26052169    | 446945,77 | 1260295,55 |
| 345 | 2604261     | 446974,80 | 1260407,46 |
| 346 | 2604252     | 446997,92 | 1260530,41 |
| 347 | 2604243     | 447030,31 | 1260624,51 |
| 348 | 2604241     | 447032,79 | 1260628,58 |
| 349 | 2604270     | 446937,96 | 1260644,98 |
| 350 | 2604277     | 446906,59 | 1260645,01 |
| 351 | 2604283     | 446871,85 | 1260650,15 |
| 352 | 2604287     | 446848,10 | 1260644,24 |
| 353 | 2604289     | 446804,03 | 1260647,69 |
| 354 | 26604296    | 446716,67 | 1260620,66 |
| 355 | 2604303     | 446682,76 | 1260620,70 |
| 356 | 2605225401  | 446689,51 | 1260631,67 |
| 357 | 26052254    | 446744,84 | 1260721,55 |
| 358 | 26051763    | 446820,50 | 1260836,79 |
| 359 | 2605225301  | 446794,72 | 1260837,50 |
| 360 | 26052253    | 446788,29 | 1260837,68 |
| 361 | 26052252    | 446731,54 | 1260861,50 |
| 362 | 26051764    | 446627,37 | 1260908,27 |
| 363 | 26052241019 | 446622,85 | 1260937,24 |
| 364 | 26052241018 | 446629,35 | 1260949,26 |
| 365 | 26052241017 | 446632,83 | 1260962,42 |
| 366 | 26052241016 | 446634,87 | 1260988,03 |

|     |             |           |            |
|-----|-------------|-----------|------------|
| 367 | 26052241015 | 446634,58 | 1261018,36 |
| 368 | 26052241014 | 446633,46 | 1261050,85 |
| 369 | 26052241013 | 446633,35 | 1261095,52 |
| 370 | 26052241012 | 446632,59 | 1261134,82 |
| 371 | 26052241011 | 446632,60 | 1261169,06 |
| 372 | 26052241010 | 446627,17 | 1261293,35 |
| 373 | 26052241009 | 446626,61 | 1261358,46 |
| 374 | 26052241008 | 446620,90 | 1261400,56 |
| 375 | 26052241007 | 446625,10 | 1261443,27 |
| 376 | 26052241006 | 446647,06 | 1261574,75 |
| 377 | 26052241005 | 446635,83 | 1261717,05 |
| 378 | 26052241004 | 446642,62 | 1261756,45 |
| 379 | 26052241003 | 446680,70 | 1261839,07 |
| 380 | 26052241002 | 446701,37 | 1261904,25 |
| 381 | 26052241001 | 446717,63 | 1261958,84 |
| 382 | 26052241    | 446741,25 | 1261955,53 |
| 383 | 26052240    | 446763,32 | 1261972,47 |
| 384 | 26052239    | 446871,86 | 1261991,84 |
| 385 | 26052238    | 446949,01 | 1261996,83 |
| 386 | 26052237    | 446999,10 | 1262037,48 |
| 387 | 26052236    | 447040,72 | 1262084,07 |
| 388 | 26052235    | 447104,44 | 1262160,32 |
| 389 | 26052234    | 447069,80 | 1262220,58 |
| 390 | 26052233    | 446967,55 | 1262386,09 |
| 391 | 26052232    | 446916,05 | 1262493,86 |
| 392 | 26052231    | 446882,27 | 1262560,90 |
| 393 | 26052230    | 446864,59 | 1262625,38 |
| 394 | 26052229    | 446856,21 | 1262673,73 |
| 395 | 26052228    | 446880,11 | 1262762,75 |
| 396 | 26052227    | 446882,03 | 1262825,52 |
| 397 | 2604255     | 446982,57 | 1262864,78 |
| 398 | 2604266     | 446951,45 | 1262942,89 |
| 399 | 2604269     | 446943,33 | 1263022,19 |
| 400 | 2604268     | 446950,20 | 1263069,68 |
| 401 | 2604263     | 446960,40 | 1263083,23 |
| 402 | 2604257     | 446990,07 | 1263084,04 |
| 403 | 2604231     | 447043,46 | 1263078,89 |
| 404 | 2604221     | 447064,67 | 1263088,19 |
| 405 | 2604219     | 447076,58 | 1263107,68 |
| 406 | 2604217     | 447082,21 | 1263142,68 |
| 407 | 26052221    | 447038,58 | 1263195,49 |
| 408 | 260426701   | 447010,85 | 1263229,79 |
| 409 | 2604267     | 446951,77 | 1263302,86 |
| 410 | 26052222    | 446906,04 | 1263345,30 |
| 411 | 2604288     | 446809,07 | 1263435,71 |
| 412 | 2604291     | 446781,55 | 1263458,63 |
| 413 | 2604295     | 446717,61 | 1263492,16 |
| 414 | 2604304     | 446680,35 | 1263522,73 |
| 415 | 26052223    | 446663,83 | 1263548,61 |
| 416 | 2604308     | 446650,28 | 1263574,50 |
| 417 | 2604312     | 446618,51 | 1263674,22 |
| 418 | 2604320     | 446577,43 | 1263750,60 |
| 419 | 2604326     | 446539,75 | 1263782,86 |



|     |           |           |            |
|-----|-----------|-----------|------------|
| 420 | 2604332   | 446515,19 | 1263795,17 |
| 421 | 2604337   | 446489,36 | 1263797,30 |
| 422 | 2604354   | 446358,12 | 1263770,61 |
| 423 | 2604359   | 446319,17 | 1263753,23 |
| 424 | 2604362   | 446289,54 | 1263728,63 |
| 425 | 2604368   | 446248,48 | 1263715,49 |
| 426 | 26052224  | 446203,60 | 1263720,17 |
| 427 | 2604378   | 446171,85 | 1263729,09 |
| 428 | 2604385   | 446140,09 | 1263742,25 |
| 429 | 260439601 | 446124,45 | 1263751,92 |
| 430 | 2604396   | 446069,38 | 1263785,97 |
| 431 | 2604407   | 445994,43 | 1263850,91 |
| 432 | 2604411   | 445969,87 | 1263896,32 |
| 433 | 26052225  | 445943,61 | 1263962,52 |
| 434 | 2604426   | 445901,25 | 1264070,30 |
| 435 | 26052226  | 445872,45 | 1264157,71 |
| 436 | 2604436   | 445860,59 | 1264190,39 |
| 437 | 9604442   | 445838,56 | 1264285,44 |
| 438 | 42046037  | 445835,14 | 1264422,50 |
| 439 | 42046038  | 445795,29 | 1264468,62 |
| 440 | 42046039  | 445793,63 | 1264469,43 |
| 441 | 42046040  | 445774,15 | 1264472,13 |
| 442 | 42046041  | 445744,20 | 1264476,93 |
| 443 | 42058     | 445749,19 | 1264479,93 |
| 444 | 42059     | 444930,24 | 1264580,27 |
| 445 | 42060     | 444377,43 | 1264533,56 |
| 446 | 4206001   | 443940,79 | 1264646,18 |
| 447 | 42061     | 443842,53 | 1264671,51 |
| 448 | 42062     | 443440,11 | 1264776,62 |
| 449 | 42063     | 443145,71 | 1264855,74 |
| 450 | 26052257  | 442960,10 | 1264905,86 |
| 451 | 42064     | 442464,84 | 1265039,60 |
| 452 | 42065     | 441743,16 | 1265289,68 |
| 453 | 26052260  | 441546,11 | 1264905,86 |
| 454 | 26052261  | 441248,86 | 1264326,87 |
| 455 | 42066     | 441091,26 | 1264019,88 |
| 456 | 42067     | 440953,46 | 1263764,76 |
| 457 | 42068     | 440884,63 | 1263646,79 |
| 458 | 42069     | 440480,01 | 1263582,71 |
| 459 | 42070     | 440302,07 | 1263556,34 |
| 460 | 42071     | 439925,19 | 1263526,13 |
| 461 | 42072     | 440035,51 | 1263220,07 |
| 462 | 42073     | 440494,36 | 1262637,89 |
| 463 | 42074     | 440703,22 | 1262502,47 |
| 464 | 42075     | 440555,68 | 1262059,86 |
| 465 | 42076     | 439548,79 | 1260971,31 |
| 466 | 4207601   | 439295,93 | 1260758,73 |
| 467 | 42077     | 439187,57 | 1260667,64 |
| 468 | 4207701   | 439295,65 | 1260638,07 |
| 469 | 42078     | 439414,86 | 1260605,48 |
| 470 | 42079     | 439878,01 | 1260315,92 |
| 471 | 42080     | 440090,51 | 1260186,93 |
| 472 | 26052264  | 440478,20 | 1259942,57 |

|     |          |           |            |
|-----|----------|-----------|------------|
| 473 | 42081    | 441301,70 | 1259423,48 |
| 474 | 42082    | 440989,45 | 1258863,06 |
| 475 | 42083    | 440697,56 | 1257678,18 |
| 476 | 42084    | 440694,60 | 1257306,33 |
| 477 | 42085    | 440918,79 | 1256946,96 |
| 478 | 42086    | 441084,45 | 1256657,42 |
| 479 | 42087    | 441222,79 | 1256398,52 |
| 480 | 42088    | 441380,17 | 1256102,78 |
| 481 | 26052210 | 441679,12 | 1255554,84 |
| 482 | 42089    | 442015,11 | 1254939,03 |
| 483 | 42090    | 442148,05 | 1254653,54 |
| 484 | 42091    | 442182,75 | 1254583,45 |
| 485 | 42092    | 442488,45 | 1254439,94 |
| 486 | 42093    | 443604,13 | 1253915,40 |
| 487 | 26052177 | 443912,78 | 1253770,22 |
| 488 | 42094    | 443921,73 | 1253766,42 |
| 489 | 42095    | 444244,11 | 1253629,94 |
| 490 | 42096    | 444547,26 | 1253460,87 |
| 491 | 42097    | 444678,33 | 1253368,59 |
| 492 | 42098    | 444834,23 | 1252802,31 |
| 493 | 42099    | 444708,24 | 1252176,99 |
| 494 | 42100    | 444530,65 | 1251717,45 |
| 495 | 42101    | 444478,81 | 1251445,46 |
| 496 | 42102    | 444513,04 | 1251385,31 |
| 497 | 420103   | 444714,42 | 1251419,96 |
| 498 | 26052176 | 444939,21 | 1251461,94 |
| 499 | 42104    | 444960,32 | 1251465,81 |
| 500 | 42105    | 445141,55 | 1251498,99 |
| 501 | 42327    | 445779,50 | 1251554,36 |
| 502 | 42328    | 446004,14 | 1251708,17 |
| 503 | 42329    | 446777,98 | 1252265,12 |
| 504 | 42330    | 447183,79 | 1252557,26 |
| 505 | 42331    | 447466,19 | 1252139,63 |
| 506 | 42332    | 447504,27 | 1251728,46 |
| 507 | 42333    | 447551,31 | 1251188,00 |
| 508 | 4233301  | 447557,64 | 1251168,11 |
| 509 | 42110    | 447639,49 | 1250913,05 |
| 510 | 42111    | 447772,57 | 1250507,18 |
| 511 | 42112    | 447887,46 | 1250150,61 |
| 512 | 42113    | 447762,90 | 1249626,90 |
| 513 | 42114    | 447609,48 | 1248984,35 |
| 514 | 42115    | 447563,03 | 1248811,20 |
| 515 | 42132    | 448012,92 | 1248665,57 |
| 516 | 4213201  | 448486,64 | 1248512,21 |
| 517 | 42133    | 448556,04 | 1248505,35 |
| 518 | 42134    | 448805,22 | 1248480,69 |
| 519 | 42135    | 448798,53 | 1248295,68 |
| 520 | 26051873 | 449254,44 | 1248334,85 |
| 521 | 2603783  | 449546,39 | 1248362,48 |
| 522 | 2603751  | 449596,10 | 1248445,68 |
| 523 | 2603732  | 449632,41 | 1248476,27 |
| 524 | 2603717  | 449679,72 | 1248510,28 |
| 525 | 2603710  | 449708,34 | 1248567,15 |

|     |            |           |            |
|-----|------------|-----------|------------|
| 526 | 2603677    | 449787,76 | 1248619,87 |
| 527 | 2603611    | 450023,60 | 1248733,91 |
| 528 | 2605187105 | 450038,20 | 1248746,92 |
| 529 | 2605187104 | 450274,38 | 1248957,38 |
| 530 | 2605187103 | 450368,86 | 1249072,04 |
| 531 | 2605187102 | 450383,14 | 1249112,77 |
| 532 | 2605187101 | 450392,29 | 1249107,66 |
| 533 | 26051871   | 450458,63 | 1249070,52 |
| 534 | 26051870   | 450525,49 | 1249058,53 |
| 535 | 26051869   | 450620,77 | 1249031,00 |
| 536 | 26051868   | 450748,93 | 1249020,14 |
| 537 | 26051867   | 451004,02 | 1248994,62 |
| 538 | 26051866   | 451111,11 | 1248971,79 |
| 539 | 26051865   | 451244,05 | 1248938,07 |

Приложение № 2 к постановлению администрации муниципального района от «27» января 2014г. №26

## ТЕКСТОВОЕ ОПИСАНИЕ ГРАНИЦ ИСТОБИНСКОГО СЕЛЬСКОГО ПОСЕЛЕНИЯ РЕПЬЕВСКОГО МУНИЦИПАЛЬНОГО РАЙОНА ВОРОНЕЖСКОЙ ОБЛАСТИ

### I. Линия прохождения границы Истобинского сельского поселения по смежеству с Новосолдатским сельским поселением

От точки стыка 38054 границ Истобинского, Новосолдатского сельских поселений и Хохольского муниципального района линия границы в юго-западном направлении пересекает полевою дорогу, затем идет по восточной стороне лесной полосы, по балке Кичина до точки 2600093.

От точки 2600093 линия границы идет в юго-восточном направлении по балке Кичина до точки 2600655.

От точки 2600655 линия границы идет в юго-западном направлении по балке Кичина до точки стыка 2605261701 границ Истобинского, Новосолдатского и Краснолиповского сельских поселений.

Протяженность границы Истобинского сельского поселения по смежеству с Новосолдатским сельским поселением составляет 4369,5 м.

### II. Линия прохождения границы Истобинского сельского поселения по смежеству с Краснолиповским сельским поселением

От точки стыка 2605261701 границ Истобинского, Новосолдатского и Краснолиповского сельских поселений линия границы идет в северо-западном направлении по балке Кичина до точки 26052617.

От точки 26052617 линия границы идет в юго-западном направлении по балке Кичина, затем по балке Кульма, по южной стороне лесной полосы, пересекает грунтовую дорогу от села Истобное до села Краснолиповье, далее по южной стороне лесной полосы, по лесной полосе, по балке Средний Иржавец до точки 26051523.

От точки 26051523 линия границы идет в северо-восточном направлении по северной стороне урочища Черникова до точки 26051521.

От точки 26051521 линия границы идет в юго-восточном направлении по восточной стороне урочища Черникова до точки 26051527.

От точки 26051527 линия границы идет в юго-западном направлении по восточной стороне урочища Черникова до точки 26051530.

От точки 26051530 линия границы идет в северо-западном направлении по южной стороне урочища Черникова до точки 26051528.

От точки 26051528 линия границы идет в юго-западном направлении по сельскохозяйственным угодьям, по восточной стороне балки Средний Иржавец до точки 26051541.

От точки 26051541 линия границы идет в юго-восточном направлении по северной и восточной сторонам лесного массива до точки 26051544.

От точки 26051544 линия границы идет в юго-западном направлении по южной стороне лесного массива, затем по лесному массиву до точки 26051551.

От точки 26051551 линия границы идет в северо-западном направлении по южной стороне лесного массива до точки 26051549.

От точки 26051549 линия границы идет в южном направлении по балке Средний Иржавец до точки стыка 26051594 границ Истобинского, Краснолиповского и Осадчевского сельских поселений.

Протяженность границы Истобинского сельского поселения по смежеству с Краснолиповским сельским поселением составляет 7666,7 м.

### III. Линия прохождения границы Истобинского сельского поселения по смежеству с Осадчевским сельским поселением

От точки стыка 26051594 границ Истобинского, Краснолиповского и Осадчевского сельских поселений линия границы идет в юго-западном направлении по балке Средний Иржавец до точки 26051617.

От точки 26051617 линия границы идет в северо-западном направлении по балке Средний Иржавец до точки 26051606.

От точки 26051606 линия границы идет в северо-восточном направлении по восточной стороне урочища Шкурихино до точки 26051604.

От точки 26051604 линия границы идет в северо-западном направлении по восточной и северной сторонам урочища Шкурихино до точки 26051601.

От точки 26051601 линия границы идет в юго-западном направлении по северной стороне урочища Шкурихино, затем по сельскохозяйственным угодьям, пересекает полевою дорогу, по южной стороне лесной полосы, по сельскохозяйственным угодьям вдоль южной стороны лесной полосы, по южной стороне лесной полосы и далее по лесной полосе до точки 26051627003.

От точки 26051627003 линия границы идет в северо-западном направлении по восточной стороне земель лесного фонда (урочище Осиновое-Ленинское) до точки 26051627006.

От точки 26051627006 линия границы идет в общем северо-восточном направлении по восточной стороне земель лесного фонда (урочище Осиновое-Ленинское) до точки 26051627040.

От точки 26051627040 линия границы идет в общем северо-западном направлении по восточной стороне земель лесного фонда (урочище Осиновое-Ленинское) до точки 26051570.

От точки 26051570 линия границы идет в юго-западном направлении по северной стороне земель лесного фонда (урочище Осиновое-Ленинское), по лесному массиву и далее по балке Осиновая до точки 2605157003.

От точки 2605157003 линия границы идет в юго-восточном направлении по восточной стороне земель лесного фонда (урочище Осиновое-Ленинское) до точки 2605157005.

От точки 2605157005 линия границы идет в северо-западном направлении по южной стороне земель лесного фонда (урочище Осиновое-Ленинское) до точки 2605157009.

От точки 2605157009 линия границы идет в юго-западном направлении по северной стороне балки Осиновая до точки 26051591.

От точки 26051591 линия границы идет в общем северо-западном направлении по восточной стороне земель лесного фонда (урочище Маношкино) до точки 26051591017.

От точки 26051591017 линия границы в общем юго-западном направлении огибает земли лесного фонда (урочище Маношкино) по северной и западной сторонам до точки 26051600.

От точки 26051600 линия границы идет в юго-западном направлении по лесной полосе, затем пересекает автомобильную дорогу «Курск – Борисоглебск» - Хохольский - Репьевка, далее по сельскохозяйственным угодьям до точки 2600136.

От точки 2600136 линия границы идет в северо-западном направлении по сельскохозяйственным угодьям, затем по балке Круглянская до точки 2600134.

От точки 2600134 линия границы идет в юго-западном направлении по балке Круглянская, затем по сельскохозяйственным угодьям вдоль южной стороны лесной полосы, далее по сельскохозяйственным угодьям, до точки 2600128.

От точки 2600128 линия границы идет в северо-западном направлении по сельскохозяйственным угодьям, затем по южной стороне лесной полосы, по сельскохозяйственным угодьям вдоль полевой дороги, пересекает полевою дорогу, по южной стороне лесной полосы и далее по балке Грачи до точки 2600120.

От точки 2600120 линия границы идет в юго-западном направлении по балке Грачи, затем по балке Прудки до точки стыка 42194 границ Истобинского, Осадчевского сельских поселений и Белгородской области.

Протяженность границы Истобинского сельского поселения по смежеству с Осадчевским сельским поселением составляет 17186,3 м.

#### **IV. Линия прохождения границы Истобинского сельского поселения по смежеству с Белгородской областью**

От точки стыка 42194 границ Осадчевского, Истобинского сельских поселений и Белгородской области линия границы идет в северо-западном направлении по сельскохозяйственным угодьям вдоль балки Прудки, по балке Прудки, затем по сельскохозяйственным угодьям до точки стыка 40000 границ Истобинского сельского поселения, Нижнедевицкого муниципального района и Белгородской области.

Протяженность границы Истобинского сельского поселения по смежеству с Белгородской областью составляет 2020,6 м.

#### **V. Линия прохождения границы Истобинского сельского поселения по смежеству с Нижнедевицким муниципальным районом**

От точки стыка 40000 границ Истобинского сельского поселения, Нижнедевицкого муниципального района и Белгородской области линия границы идет в восточном направлении по лесной полосе до точки 39050.

От точки 39050 линия границы идет в юго-восточном направлении по балке Объездная до точки 39048061.

От точки 39048061 линия границы идет в северном направлении по балке Объездная, затем по пруду, снова по балке Объездная до точки 39048020.

От точки 39048020 линия границы идет в северо-восточном направлении по балке Объездная, затем по восточной стороне лесной полосы до точки 39045.

От точки 39045 линия границы идет в северо-восточном направлении по сельскохозяйственным угодьям, затем по балке до точки 39040.

От точки 39040 линия границы идет в северо-западном направлении по балке до точки 39038.

От точки 39038 линия границы идет в северо-восточном направлении по балке до точки 39036.

От точки 39036 линия границы в северо-западном направлении пересекает балку Березняговская, затем идет по сельскохозяйственным угодьям, пересекает лесную полосу, далее по сельскохозяйственным угодьям, затем по лесному массиву, по сельскохозяйственным угодьям, далее пересекает балку Сусликова, по сельскохозяйственным угодьям, затем пересекает балку, снова по сельскохозяйственным угодьям, по лесной полосе, по сельскохозяйственным угодьям до точки 39022.

От точки 39022 линия границы идет в северо-восточном направлении затем по сельскохозяйственным угодьям, затем по лесному массиву до точки 39019.

От точки 39019 линия границы идет в юго-восточном направлении по балке до точки 39018.

От точки 39018 линия границы идет в северо-восточном направлении по балке до точки 39017.

От точки 39017 линия границы идет в северо-западном направлении по балке до точки 39016.

От точки 39016 линия границы идет в северо-восточном направлении по западной стороне лесного массива до точки 39010.

От точки 39010 линия границы идет в северо-западном направлении по сельскохозяйственным угодьям до точки стыка 39009 границ Истобинского сельского поселения Репьевского муниципального района и Скупопотуданского, Синелипяговского сельских поселений Нижнедевицкого муниципального района.

От точки стыка 39009 линия границы идет северо-восточном направлении по сельскохозяйственным угодьям, пересекает лесную полосу, вновь по сельскохозяйственным угодьям, пересекает лесную полосу, далее по сельскохозяйственным угодьям, пересекает балку Сусликова, по сельскохозяйственным угодьям до точки 39005.

От точки 39005 линия границы идет в юго-восточном направлении по лесной полосе, по балке, затем по северной стороне земель лесного фонда (урочище Шапорово) до точки стыка 39000 границ Истобинского сельского поселения, Нижнедевицкого и Хохольского муниципальных районов.

Протяженность границы Истобинского сельского поселения по смежеству с Нижнедевицким муниципальным районом составляет 23798,3 м.

#### **VI. Линия прохождения границы Истобинского сельского поселения района по смежеству с Хохольским муниципальным районом**

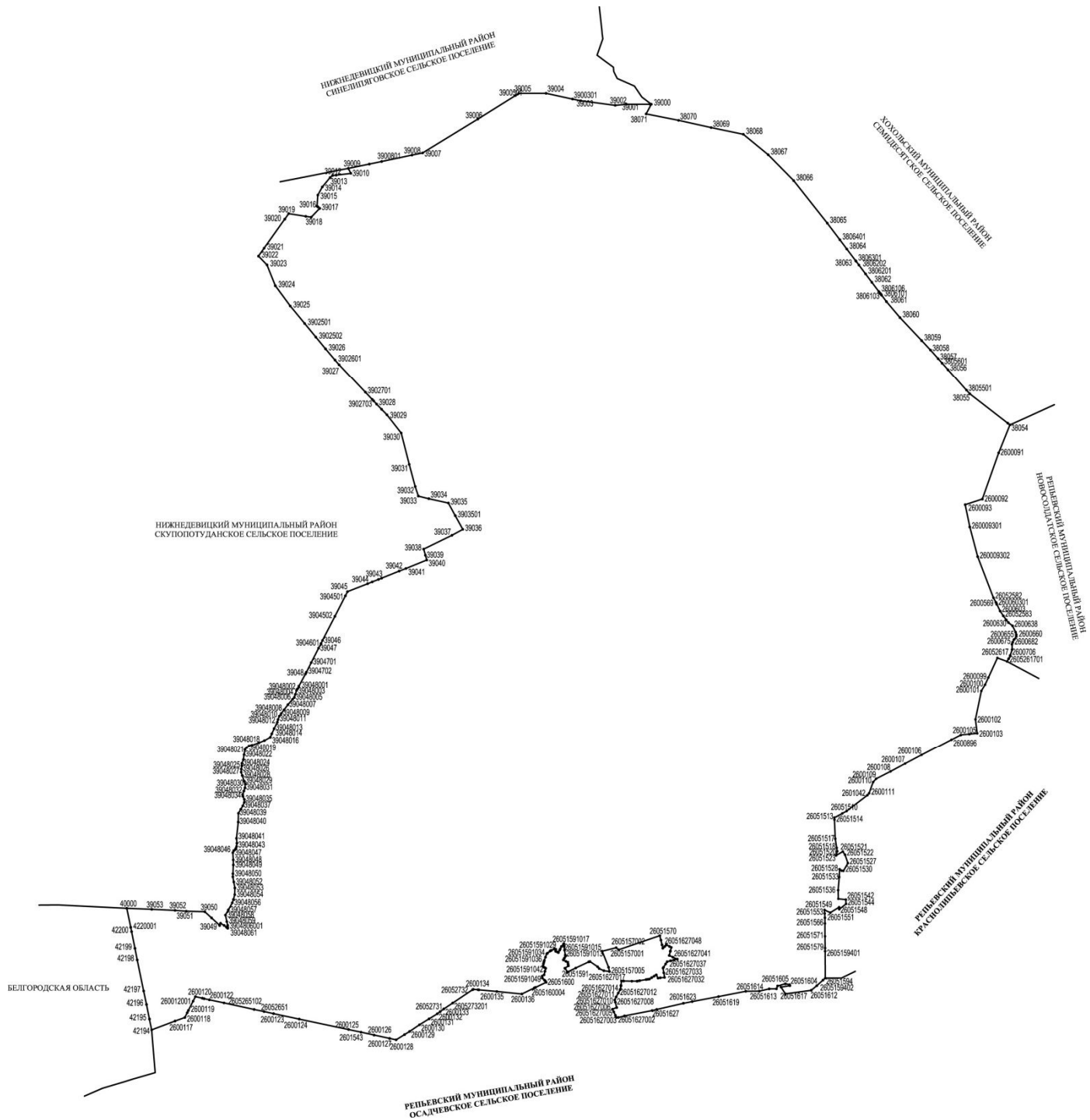
От точки стыка 39000 границ Истобинского сельского поселения, Нижнедевицкого и Хохольского муниципальных районов линия границы идет в юго-западном направлении по балке до точки 38071.

От точки 38071 линия границы идет в юго-восточном направлении по сельскохозяйственным угодьям вдоль южной стороны балки, пересекает земли лесного фонда (урочище Товарное), затем по сельскохозяйственным угодьям, пересекает земли лесного фонда (урочище Харламово), далее по сельскохозяйственным угодьям, пересекает балку, по сельскохозяйственным угодьям, пересекает балку, по сельскохозяйственным угодьям вдоль южной стороны балки, снова пересекает балку, пересекает автомобильную дорогу «Курск-Борисоглебск» - Хохольский - Репьевка, по полевой дороге вдоль восточной стороны лесной полосы, затем по полевой дороге вдоль западной стороны лесной полосы до точки стыка 38054 границ Истобинского, Новосолдатского сельских поселений и Хохольского муниципального района.

Протяженность границы Истобинского сельского поселения района по смежеству с Хохольским муниципальным районом составляет 8267,3 м.

Общая протяженность границы Истобинского сельского поселения составляет 63308,7 м.

**ГРАФИЧЕСКОЕ ОПИСАНИЕ ГРАНИЦ ИСТОБИНСКОГО СЕЛЬСКОГО ПОСЕЛЕНИЯ РЕПЬЕВСКОГО МУНИЦИПАЛЬНОГО РАЙОНА  
ВОРОНЕЖСКОЙ ОБЛАСТИ**



**КООРДИНАТНОЕ ОПИСАНИЕ ГРАНИЦ ИСТОБИНСКОГО СЕЛЬСКОГО ПОСЕЛЕНИЯ РЕПЬЕВСКОГО МУНИЦИПАЛЬНОГО РАЙОНА  
ВОРОНЕЖСКОЙ ОБЛАСТИ**

**Перечень координат характерных точек границ Истобинского сельского поселения Репьевского муниципального района**

| № п/п | Номер характерной точки границ | Координаты |            |
|-------|--------------------------------|------------|------------|
|       |                                | X          | Y          |
| 1     | 39009                          | 474856,77  | 1256213,52 |
| 2     | 3900802                        | 474928,35  | 1256556,41 |
| 3     | 3900801                        | 474970,14  | 1256756,57 |
| 4     | 39008                          | 475073,50  | 1257252,93 |
| 5     | 39007                          | 475109,26  | 1257425,03 |
| 6     | 39006                          | 475661,15  | 1258326,99 |
| 7     | 3900501                        | 476044,19  | 1258939,68 |

|    |           |           |            |
|----|-----------|-----------|------------|
| 8  | 39005     | 476079,97 | 1258996,93 |
| 9  | 39004     | 476080,38 | 1259440,34 |
| 10 | 3900301   | 475986,95 | 1259874,16 |
| 11 | 39003     | 475958,29 | 1260007,28 |
| 12 | 39002     | 475884,86 | 1260570,60 |
| 13 | 39001     | 475902,80 | 1260752,12 |
| 14 | 3900001   | 475902,71 | 1261137,31 |
| 15 | 39000     | 475902,71 | 1261159,74 |
| 16 | 38071     | 475744,54 | 1261074,09 |
| 17 | 38070     | 475639,15 | 1261603,28 |
| 18 | 38069     | 475521,63 | 1262136,50 |
| 19 | 38068     | 475413,17 | 1262662,70 |
| 20 | 38067     | 475079,52 | 1263067,52 |
| 21 | 38066     | 474657,83 | 1263483,14 |
| 22 | 38065     | 473966,42 | 1264032,11 |
| 23 | 3806401   | 473695,68 | 1264236,81 |
| 24 | 38064     | 473544,71 | 1264350,96 |
| 25 | 3806301   | 473353,75 | 1264495,50 |
| 26 | 38063     | 473345,60 | 1264501,66 |
| 27 | 3806202   | 473285,03 | 1264547,51 |
| 28 | 3806201   | 473140,51 | 1264656,89 |
| 29 | 38062     | 473004,34 | 1264759,94 |
| 30 | 3806106   | 472852,61 | 1264873,98 |
| 31 | 3806105   | 472822,76 | 1264896,40 |
| 32 | 3806104   | 472819,66 | 1264898,73 |
| 33 | 3806103   | 472811,32 | 1264905,01 |
| 34 | 3806102   | 472803,10 | 1264911,18 |
| 35 | 3806101   | 472794,48 | 1264917,66 |
| 36 | 38061     | 472688,96 | 1264996,97 |
| 37 | 38060     | 472428,79 | 1265217,90 |
| 38 | 38059     | 472053,38 | 1265571,92 |
| 39 | 38058     | 471899,14 | 1265717,36 |
| 40 | 38057     | 471758,18 | 1265842,04 |
| 41 | 3805601   | 471685,11 | 1265906,66 |
| 42 | 38056     | 471576,51 | 1266002,84 |
| 43 | 3805501   | 471236,81 | 1266304,35 |
| 44 | 38055     | 471176,77 | 1266357,64 |
| 45 | 3805401   | 470696,35 | 1266977,55 |
| 46 | 38054     | 470668,64 | 1267013,30 |
| 47 | 2600091   | 470211,50 | 1266829,25 |
| 48 | 2600092   | 469457,00 | 1266563,50 |
| 49 | 2600093   | 469366,49 | 1266283,75 |
| 50 | 260009301 | 469003,18 | 1266357,44 |
| 51 | 260009302 | 468518,00 | 1266487,51 |
| 52 | 26052582  | 467847,85 | 1266744,55 |
| 53 | 2600569   | 467771,28 | 1266784,97 |
| 54 | 260060301 | 467741,95 | 1266797,34 |
| 55 | 2600603   | 467629,95 | 1266853,78 |
| 56 | 26052583  | 467551,15 | 1266906,48 |
| 57 | 2600624   | 467486,81 | 1266953,22 |
| 58 | 2600630   | 467442,14 | 1266988,57 |
| 59 | 2600638   | 467389,82 | 1267056,36 |
| 60 | 2600647   | 467284,85 | 1267106,50 |

|     |            |           |            |
|-----|------------|-----------|------------|
| 61  | 2600655    | 467245,90 | 1267116,72 |
| 62  | 2600660    | 467215,41 | 1267116,75 |
| 63  | 2600669    | 467165,38 | 1267078,64 |
| 64  | 2600675    | 467121,30 | 1267058,33 |
| 65  | 2600682    | 467089,09 | 1267046,49 |
| 66  | 2600695    | 467001,85 | 1267049,13 |
| 67  | 2600706    | 466908,63 | 1267017,85 |
| 68  | 2600711    | 466852,68 | 1266992,46 |
| 69  | 2605261701 | 466808,60 | 1266966,21 |
| 70  | 26052617   | 466866,42 | 1266809,46 |
| 71  | 2600099    | 466546,00 | 1266661,50 |
| 72  | 2600100    | 466428,00 | 1266608,00 |
| 73  | 2600101    | 466328,00 | 1266546,50 |
| 74  | 2600102    | 465862,00 | 1266451,25 |
| 75  | 2600103    | 465634,50 | 1266479,25 |
| 76  | 2600104    | 465621,00 | 1266350,00 |
| 77  | 2600105    | 465608,00 | 1266212,50 |
| 78  | 260089603  | 465606,28 | 1266209,20 |
| 79  | 260089602  | 465606,19 | 1266209,02 |
| 80  | 260089601  | 465528,62 | 1266057,00 |
| 81  | 2600896    | 465527,71 | 1266058,29 |
| 82  | 2600106    | 465274,00 | 1265571,00 |
| 83  | 2600107    | 465131,50 | 1265302,75 |
| 84  | 2600108    | 465004,50 | 1265065,50 |
| 85  | 2600109    | 464884,00 | 1264829,50 |
| 86  | 2600110    | 464829,50 | 1264779,75 |
| 87  | 2600111    | 464647,00 | 1264714,25 |
| 88  | 2601042    | 464615,50 | 1264686,00 |
| 89  | 26051510   | 464357,13 | 1264348,90 |
| 90  | 26051512   | 464318,22 | 1264275,98 |
| 91  | 26051513   | 464249,75 | 1264147,67 |
| 92  | 26051514   | 464216,93 | 1264149,07 |
| 93  | 26051517   | 463905,99 | 1264162,36 |
| 94  | 26051518   | 463758,05 | 1264186,19 |
| 95  | 26051520   | 463702,08 | 1264194,57 |
| 96  | 26051523   | 463634,77 | 1264176,53 |
| 97  | 26051521   | 463697,15 | 1264284,91 |
| 98  | 26051522   | 463644,89 | 1264321,50 |
| 99  | 26051527   | 463509,14 | 1264367,54 |
| 100 | 26051530   | 463383,95 | 1264294,56 |
| 101 | 26051529   | 463385,67 | 1264266,02 |
| 102 | 26051528   | 463409,25 | 1264232,21 |
| 103 | 26051533   | 463282,81 | 1264226,76 |
| 104 | 26051536   | 463070,37 | 1264208,57 |
| 105 | 26051541   | 462928,65 | 1264212,72 |
| 106 | 26051542   | 462914,53 | 1264334,95 |
| 107 | 26051544   | 462845,44 | 1264338,50 |
| 108 | 26051548   | 462757,67 | 1264227,35 |
| 109 | 26051546   | 462791,83 | 1264224,26 |
| 110 | 26051551   | 462702,94 | 1264082,03 |
| 111 | 26051549   | 462747,29 | 1263986,25 |
| 112 | 26051553   | 462690,57 | 1263989,10 |
| 113 | 26051558   | 462619,71 | 1263993,18 |



|     |             |           |            |
|-----|-------------|-----------|------------|
| 114 | 26051566    | 462526,34 | 1263993,69 |
| 115 | 26051571    | 462317,39 | 1263995,08 |
| 116 | 26051579    | 462127,41 | 1263996,33 |
| 117 | 2605159401  | 462075,18 | 1263997,58 |
| 118 | 26051594    | 461636,98 | 1263999,21 |
| 119 | 2605159401  | 461604,69 | 1263961,93 |
| 120 | 2605159402  | 461513,14 | 1263861,41 |
| 121 | 26051612    | 461438,32 | 1263769,81 |
| 122 | 26051617    | 461380,98 | 1263347,64 |
| 123 | 26051606    | 461489,60 | 1263277,03 |
| 124 | 26051604    | 461513,51 | 1263421,46 |
| 125 | 26051602    | 461530,71 | 1263416,18 |
| 126 | 26051601    | 461544,23 | 1263348,33 |
| 127 | 26051605    | 461509,74 | 1263220,70 |
| 128 | 26051609    | 461462,48 | 1263201,90 |
| 129 | 26051610    | 461462,14 | 1263082,26 |
| 130 | 26051613    | 461424,02 | 1262923,16 |
| 131 | 26051614    | 461422,22 | 1262699,88 |
| 132 | 26051619    | 461335,82 | 1262256,91 |
| 133 | 2605161901  | 461254,35 | 1261826,30 |
| 134 | 26051623    | 461227,25 | 1261683,06 |
| 135 | 2605162301  | 461126,53 | 1261248,13 |
| 136 | 26051627    | 461109,05 | 1261172,68 |
| 137 | 26051627001 | 461021,54 | 1260721,64 |
| 138 | 26051627002 | 460996,55 | 1260622,14 |
| 139 | 26051627003 | 460995,60 | 1260587,96 |
| 140 | 26051627004 | 461030,34 | 1260573,61 |
| 141 | 26051627005 | 461088,40 | 1260546,17 |
| 142 | 26051627006 | 461130,93 | 1260525,73 |
| 143 | 26051627007 | 461157,91 | 1260594,39 |
| 144 | 26051627008 | 461243,35 | 1260572,12 |
| 145 | 26051627009 | 461281,61 | 1260561,35 |
| 146 | 26051627010 | 461281,71 | 1260561,35 |
| 147 | 26051627011 | 461330,77 | 1260585,35 |
| 148 | 26051627012 | 461392,56 | 1260619,53 |
| 149 | 26051627013 | 461446,88 | 1260649,46 |
| 150 | 26051627014 | 461458,84 | 1260656,13 |
| 151 | 26051627015 | 461510,10 | 1260663,25 |
| 152 | 26051627016 | 461519,19 | 1260664,30 |
| 153 | 26051627017 | 461589,04 | 1260672,63 |
| 154 | 26051627018 | 461588,83 | 1260706,93 |
| 155 | 26051627019 | 461586,71 | 1260842,12 |
| 156 | 26051627020 | 461586,69 | 1260926,12 |
| 157 | 26051627021 | 461588,34 | 1260934,33 |
| 158 | 26051627022 | 461594,75 | 1260966,67 |
| 159 | 26051627023 | 461595,13 | 1260968,87 |
| 160 | 26051627024 | 461613,99 | 1261074,59 |
| 161 | 26051627025 | 461618,11 | 1261104,01 |
| 162 | 26051627026 | 461621,55 | 1261129,24 |
| 163 | 26051627027 | 461644,63 | 1261165,38 |
| 164 | 26051627028 | 461668,39 | 1261205,02 |
| 165 | 26051627029 | 461689,08 | 1261239,35 |
| 166 | 26051627030 | 461637,70 | 1261269,64 |

|     |             |           |            |
|-----|-------------|-----------|------------|
| 167 | 26051627031 | 461642,28 | 1261305,67 |
| 168 | 26051627032 | 461648,25 | 1261375,40 |
| 169 | 26051627033 | 461723,43 | 1261363,16 |
| 170 | 26051627034 | 461800,50 | 1261350,63 |
| 171 | 26051627035 | 461812,66 | 1261358,31 |
| 172 | 26051627036 | 461867,55 | 1261393,24 |
| 173 | 26051627037 | 461904,70 | 1261417,47 |
| 174 | 26051627038 | 461919,26 | 1261472,36 |
| 175 | 26051627039 | 461932,23 | 1261526,84 |
| 176 | 26051627040 | 461946,38 | 1261583,53 |
| 177 | 26051627041 | 461978,63 | 1261510,72 |
| 178 | 26051627042 | 462005,68 | 1261453,49 |
| 179 | 26051627043 | 462006,29 | 1261452,19 |
| 180 | 26051627044 | 462072,79 | 1261469,10 |
| 181 | 26051627045 | 462079,38 | 1261470,74 |
| 182 | 26051627046 | 462136,49 | 1261484,99 |
| 183 | 26051627047 | 462152,87 | 1261455,49 |
| 184 | 26051627048 | 462181,38 | 1261404,76 |
| 185 | 26051627049 | 462176,50 | 1261402,33 |
| 186 | 26051627050 | 462150,75 | 1261376,67 |
| 187 | 26051627051 | 462123,53 | 1261347,51 |
| 188 | 26051627052 | 462123,63 | 1261347,41 |
| 189 | 26051627053 | 462179,21 | 1261333,84 |
| 190 | 26051627054 | 462256,22 | 1261316,41 |
| 191 | 26051570    | 462327,54 | 1261297,25 |
| 192 | 2605157001  | 462099,23 | 1260625,32 |
| 193 | 2605157002  | 462132,66 | 1260584,30 |
| 194 | 2605157003  | 462075,35 | 1260358,59 |
| 195 | 2605157004  | 461812,04 | 1260461,35 |
| 196 | 2605157005  | 461744,58 | 1260475,58 |
| 197 | 2605157006  | 461757,57 | 1260383,36 |
| 198 | 2605157007  | 461792,74 | 1260308,36 |
| 199 | 2605157008  | 461821,91 | 1260281,99 |
| 200 | 2605157009  | 461907,37 | 1260157,30 |
| 201 | 26051585    | 461901,63 | 1260137,13 |
| 202 | 2605158501  | 461801,11 | 1259926,51 |
| 203 | 26051591    | 461737,22 | 1259792,63 |
| 204 | 26051591001 | 461793,15 | 1259752,52 |
| 205 | 26051591002 | 461798,45 | 1259748,72 |
| 206 | 26051591003 | 461798,85 | 1259749,22 |
| 207 | 26051591004 | 461836,85 | 1259805,32 |
| 208 | 26051591005 | 461862,75 | 1259800,82 |
| 209 | 26051591006 | 461864,25 | 1259800,62 |
| 210 | 26051591007 | 461895,65 | 1259795,92 |
| 211 | 26051591008 | 461910,55 | 1259765,42 |
| 212 | 26051591009 | 461933,55 | 1259725,72 |
| 213 | 26051591010 | 461934,45 | 1259724,22 |
| 214 | 26051591011 | 461961,75 | 1259739,12 |
| 215 | 26051591012 | 461965,55 | 1259741,42 |
| 216 | 26051591013 | 461992,15 | 1259757,22 |
| 217 | 26051591014 | 462012,95 | 1259754,32 |
| 218 | 26051591015 | 462092,75 | 1259743,12 |
| 219 | 26051591016 | 462151,75 | 1259736,72 |

|     |             |           |            |
|-----|-------------|-----------|------------|
| 220 | 26051591017 | 462198,35 | 1259731,72 |
| 221 | 26051591018 | 462193,85 | 1259727,72 |
| 222 | 26051591019 | 462150,25 | 1259691,02 |
| 223 | 26051591020 | 462111,45 | 1259672,62 |
| 224 | 26051591021 | 462091,95 | 1259662,72 |
| 225 | 26051591022 | 462053,25 | 1259642,92 |
| 226 | 26051591023 | 462060,85 | 1259625,92 |
| 227 | 26051591024 | 462073,15 | 1259598,42 |
| 228 | 26051591025 | 462073,25 | 1259598,22 |
| 229 | 26051591026 | 462106,75 | 1259601,22 |
| 230 | 26051591027 | 462108,39 | 1259589,54 |
| 231 | 26051591028 | 462109,75 | 1259580,52 |
| 232 | 26051591029 | 462111,05 | 1259570,82 |
| 233 | 26051591030 | 462088,75 | 1259526,92 |
| 234 | 26051591031 | 462080,95 | 1259511,62 |
| 235 | 26051591032 | 462075,55 | 1259504,82 |
| 236 | 26051591033 | 462043,15 | 1259464,32 |
| 237 | 26051591034 | 462033,55 | 1259452,32 |
| 238 | 26051591035 | 461977,85 | 1259431,82 |
| 239 | 26051591036 | 461923,75 | 1259412,52 |
| 240 | 26051591037 | 461895,05 | 1259404,92 |
| 241 | 26051591038 | 461867,65 | 1259397,92 |
| 242 | 26051591039 | 461829,65 | 1259388,12 |
| 243 | 26051591040 | 461815,75 | 1259406,92 |
| 244 | 26051591041 | 461810,05 | 1259415,62 |
| 245 | 26051591042 | 461797,25 | 1259435,22 |
| 246 | 26051591043 | 461749,45 | 1259423,82 |
| 247 | 26051591044 | 461746,25 | 1259423,02 |
| 248 | 26051591045 | 461690,45 | 1259408,62 |
| 249 | 26051591046 | 461690,35 | 1259408,42 |
| 250 | 26051591047 | 461668,55 | 1259376,62 |
| 251 | 26051591048 | 461642,75 | 1259379,02 |
| 252 | 26051591049 | 461636,05 | 1259379,72 |
| 253 | 26051591050 | 461606,85 | 1259413,42 |
| 254 | 26051591051 | 461594,96 | 1259426,51 |
| 255 | 26051600    | 461569,04 | 1259442,55 |
| 256 | 2605160001  | 461485,81 | 1259268,69 |
| 257 | 2605160002  | 461482,87 | 1259262,54 |
| 258 | 2605160003  | 461480,92 | 1259258,47 |
| 259 | 2605160004  | 461476,31 | 1259248,87 |
| 260 | 2600136     | 461379,00 | 1259046,25 |
| 261 | 2600135     | 461419,00 | 1258636,75 |
| 262 | 260013501   | 461446,12 | 1258343,24 |
| 263 | 26052733    | 461447,50 | 1258328,26 |
| 264 | 2600134     | 461454,50 | 1258252,50 |
| 265 | 26052732    | 461447,50 | 1258241,96 |
| 266 | 2605273201  | 461231,48 | 1257916,74 |
| 267 | 2600133     | 461135,00 | 1257771,50 |
| 268 | 26052731    | 461091,40 | 1257713,05 |
| 269 | 2600132     | 461056,50 | 1257666,25 |
| 270 | 2600131     | 460973,50 | 1257531,50 |
| 271 | 2600130     | 460877,00 | 1257376,00 |
| 272 | 2600129     | 460767,50 | 1257213,25 |

|     |            |           |            |
|-----|------------|-----------|------------|
| 273 | 260012901  | 460716,87 | 1257130,65 |
| 274 | 2600128    | 460632,50 | 1256993,00 |
| 275 | 2600127    | 460655,00 | 1256887,00 |
| 276 | 2600126    | 460709,00 | 1256634,00 |
| 277 | 2601543    | 460756,27 | 1256418,57 |
| 278 | 2600125    | 460800,50 | 1256217,00 |
| 279 | 2600124    | 460969,00 | 1255412,25 |
| 280 | 2600123    | 461058,00 | 1254992,00 |
| 281 | 26052651   | 461091,40 | 1254837,40 |
| 282 | 2605265101 | 461126,53 | 1254674,84 |
| 283 | 2605265102 | 461232,79 | 1254183,02 |
| 284 | 2600122    | 461284,00 | 1253946,00 |
| 285 | 260012201  | 461302,27 | 1253859,10 |
| 286 | 2600121    | 461310,00 | 1253829,75 |
| 287 | 2600120    | 461336,50 | 1253717,75 |
| 288 | 260012001  | 461261,06 | 1253679,11 |
| 289 | 2600119    | 461110,00 | 1253601,75 |
| 290 | 260011901  | 461073,92 | 1253584,03 |
| 291 | 2600118    | 460996,00 | 1253545,75 |
| 292 | 2600117    | 460938,00 | 1253383,75 |
| 293 | 42194      | 460794,82 | 1253003,68 |
| 294 | 42195      | 460970,74 | 1252967,17 |
| 295 | 42196      | 461207,32 | 1252918,32 |
| 296 | 42197      | 461427,59 | 1252872,58 |
| 297 | 42198      | 461933,98 | 1252767,44 |
| 298 | 42199      | 462120,38 | 1252730,80 |
| 299 | 42200      | 462393,37 | 1252675,25 |
| 300 | 4220001    | 462463,11 | 1252660,92 |
| 301 | 40000      | 462774,10 | 1252597,01 |
| 302 | 39053      | 462756,77 | 1253003,76 |
| 303 | 39052      | 462740,48 | 1253383,94 |
| 304 | 39051      | 462725,28 | 1253569,17 |
| 305 | 39050      | 462718,52 | 1253869,56 |
| 306 | 3904901    | 462616,45 | 1253980,79 |
| 307 | 39049      | 462498,53 | 1254109,30 |
| 308 | 39048064   | 462493,41 | 1254113,37 |
| 309 | 39048063   | 462530,79 | 1254129,01 |
| 310 | 39048062   | 462494,59 | 1254185,87 |
| 311 | 3904806101 | 462464,13 | 1254224,87 |
| 312 | 39048061   | 462448,45 | 1254244,95 |
| 313 | 3904806001 | 462464,15 | 1254244,42 |
| 314 | 39048060   | 462495,92 | 1254243,35 |
| 315 | 39048059   | 462555,63 | 1254229,96 |
| 316 | 39048058   | 462662,62 | 1254206,48 |
| 317 | 39048057   | 462747,24 | 1254254,03 |
| 318 | 39048056   | 462863,77 | 1254318,85 |
| 319 | 39048055   | 462916,21 | 1254337,14 |
| 320 | 39048054   | 462996,26 | 1254359,79 |
| 321 | 39048053   | 463104,82 | 1254361,28 |
| 322 | 39048052   | 463202,44 | 1254344,02 |
| 323 | 39048051   | 463286,11 | 1254328,57 |
| 324 | 39048050   | 463336,13 | 1254328,92 |
| 325 | 39048049   | 463479,35 | 1254336,60 |

|     |          |           |            |
|-----|----------|-----------|------------|
| 326 | 39048048 | 463560,81 | 1254334,21 |
| 327 | 39048047 | 463679,71 | 1254328,46 |
| 328 | 39048046 | 463712,57 | 1254343,70 |
| 329 | 39048045 | 463730,16 | 1254365,88 |
| 330 | 39048044 | 463748,80 | 1254377,66 |
| 331 | 39048043 | 463779,94 | 1254388,78 |
| 332 | 39048042 | 463833,52 | 1254394,62 |
| 333 | 39048041 | 463912,93 | 1254386,64 |
| 334 | 39048040 | 464178,32 | 1254416,89 |
| 335 | 39048039 | 464320,95 | 1254419,80 |
| 336 | 39048038 | 464386,85 | 1254458,47 |
| 337 | 39048037 | 464442,27 | 1254490,60 |
| 338 | 39048036 | 464498,21 | 1254515,24 |
| 339 | 39048035 | 464545,71 | 1254515,36 |
| 340 | 39048034 | 464596,77 | 1254492,49 |
| 341 | 39048033 | 464626,78 | 1254488,57 |
| 342 | 39048032 | 464683,73 | 1254508,71 |
| 343 | 39048031 | 464733,68 | 1254526,33 |
| 344 | 39048030 | 464796,67 | 1254531,49 |
| 345 | 39048029 | 464843,21 | 1254514,61 |
| 346 | 39048028 | 464935,79 | 1254481,84 |
| 347 | 39048027 | 464991,34 | 1254464,48 |
| 348 | 39048026 | 465040,84 | 1254465,60 |
| 349 | 39048025 | 465094,81 | 1254474,74 |
| 350 | 39048024 | 465135,31 | 1254476,34 |
| 351 | 39048023 | 465194,25 | 1254499,98 |
| 352 | 39048022 | 465275,72 | 1254511,69 |
| 353 | 39048021 | 465362,68 | 1254526,91 |
| 354 | 39048020 | 465397,11 | 1254554,99 |
| 355 | 39048019 | 465426,02 | 1254590,56 |
| 356 | 39048018 | 465439,40 | 1254642,10 |
| 357 | 39048017 | 465479,12 | 1254752,20 |
| 358 | 39048016 | 465515,89 | 1254843,79 |
| 359 | 39048015 | 465570,15 | 1254939,92 |
| 360 | 39048014 | 465627,09 | 1254964,07 |
| 361 | 39048013 | 465712,50 | 1255001,78 |
| 362 | 39048012 | 465815,87 | 1255054,04 |
| 363 | 39048011 | 465860,34 | 1255065,15 |
| 364 | 39048010 | 465915,28 | 1255087,79 |
| 365 | 39048009 | 465958,71 | 1255117,40 |
| 366 | 39048008 | 466018,59 | 1255163,55 |
| 367 | 39048007 | 466103,94 | 1255227,26 |
| 368 | 39048006 | 466191,25 | 1255302,48 |
| 369 | 39048005 | 466220,68 | 1255331,55 |
| 370 | 39048004 | 466270,14 | 1255346,68 |
| 371 | 39048003 | 466337,08 | 1255368,34 |
| 372 | 39048002 | 466361,55 | 1255382,90 |
| 373 | 39048001 | 466405,49 | 1255405,01 |
| 374 | 39048    | 466604,43 | 1255513,30 |
| 375 | 3904702  | 466633,20 | 1255528,00 |
| 376 | 3904701  | 466789,29 | 1255607,70 |
| 377 | 39047    | 467025,70 | 1255728,42 |
| 378 | 3904601  | 467100,94 | 1255766,95 |

|     |         |           |            |
|-----|---------|-----------|------------|
| 379 | 39046   | 467150,67 | 1255792,40 |
| 380 | 3904502 | 467545,50 | 1255994,44 |
| 381 | 3904501 | 467878,92 | 1256165,05 |
| 382 | 39045   | 467947,50 | 1256200,14 |
| 383 | 39044   | 468076,48 | 1256527,94 |
| 384 | 3904301 | 468106,26 | 1256603,66 |
| 385 | 39043   | 468145,87 | 1256704,40 |
| 386 | 3904201 | 468166,92 | 1256756,57 |
| 387 | 39042   | 468282,39 | 1257042,65 |
| 388 | 39041   | 468325,04 | 1257153,35 |
| 389 | 39040   | 468463,00 | 1257492,75 |
| 390 | 39039   | 468540,47 | 1257471,45 |
| 391 | 39038   | 468641,68 | 1257442,56 |
| 392 | 39037   | 468866,24 | 1257905,20 |
| 393 | 39036   | 468964,33 | 1258081,47 |
| 394 | 3903501 | 469187,12 | 1257959,19 |
| 395 | 39035   | 469393,48 | 1257845,93 |
| 396 | 39034   | 469464,68 | 1257526,70 |
| 397 | 39033   | 469506,59 | 1257357,04 |
| 398 | 39032   | 469662,70 | 1257305,25 |
| 399 | 39031   | 470022,47 | 1257206,76 |
| 400 | 39030   | 470534,11 | 1257075,64 |
| 401 | 39029   | 470831,76 | 1256842,89 |
| 402 | 3902801 | 470922,42 | 1256756,57 |
| 403 | 39028   | 471008,56 | 1256674,57 |
| 404 | 3902703 | 471059,80 | 1256626,40 |
| 405 | 3902702 | 471083,99 | 1256603,66 |
| 406 | 3902701 | 471202,14 | 1256492,60 |
| 407 | 39027   | 471658,79 | 1256063,33 |
| 408 | 3902601 | 471736,94 | 1255996,57 |
| 409 | 39026   | 471918,99 | 1255841,03 |
| 410 | 3902502 | 472110,22 | 1255683,07 |
| 411 | 3902501 | 472332,48 | 1255499,49 |
| 412 | 39025   | 472617,51 | 1255264,05 |
| 413 | 39024   | 472947,20 | 1255021,31 |
| 414 | 39023   | 473287,10 | 1254886,45 |
| 415 | 39022   | 473428,99 | 1254747,59 |
| 416 | 39021   | 473557,87 | 1254838,72 |
| 417 | 3902001 | 474029,49 | 1255174,41 |
| 418 | 39020   | 474031,08 | 1255175,54 |
| 419 | 39019   | 474121,20 | 1255239,76 |
| 420 | 3901801 | 474077,26 | 1255519,97 |
| 421 | 39018   | 474063,57 | 1255607,29 |
| 422 | 3901701 | 474203,78 | 1255741,99 |
| 423 | 39017   | 474208,40 | 1255746,43 |
| 424 | 3901601 | 474231,06 | 1255716,41 |
| 425 | 39016   | 474242,73 | 1255700,95 |
| 426 | 39015   | 474422,30 | 1255715,78 |
| 427 | 39014   | 474555,11 | 1255788,92 |
| 428 | 39013   | 474709,98 | 1255916,37 |
| 429 | 39012   | 474740,86 | 1255955,49 |
| 430 | 39011   | 474746,86 | 1256013,42 |
| 431 | 39010   | 474777,37 | 1256253,61 |

**ТЕКСТОВОЕ ОПИСАНИЕ ГРАНИЦ КОЛБИНСКОГО СЕЛЬСКОГО ПОСЕЛЕНИЯ РЕПЬЕВСКОГО МУНИЦИПАЛЬНОГО  
РАЙОНА ВОРОНЕЖСКОЙ ОБЛАСТИ**

**I. Линия прохождения границы Колбинского сельского поселения по смежеству с Острогожским муниципальным районом**

От точки стыка 42245001 границ Колбинского, Платавского сельских поселений и Острогожского муниципального района линия границы идет в юго-восточном направлении по древесно-кустарниковой растительности, затем по лесной полосе, по сельскохозяйственным угодьям, пересекает балку Мамонов Лог, далее по восточной стороне лесной полосы до точки 42232.

От точки 42232 линия границы идет в юго-западном направлении по восточной стороне лесной полосы, затем по сельскохозяйственным угодьям, по лесному массиву, пересекает автомобильную дорогу «Воронеж-Луганск» - Репьевка, по лесному массиву, снова по сельскохозяйственным угодьям, пересекает реку Потудань, вновь по сельскохозяйственным угодьям и далее по западной стороне мелиоративного канала до точки стыка 4222101 границ Колбинского сельского поселения Репьевского муниципального района и Солдатского, Терновского сельских поселений Острогожского муниципального района.

От точки стыка 4222101 линия границы идет в юго-западном направлении по лесному массиву, затем по сельскохозяйственным угодьям до точки 42221.

От точки 42221 линия границы идет в юго-восточном направлении по сельскохозяйственным угодьям, затем по лесному массиву, пересекает грунтовую дорогу, пересекает балку, по лесной полосе, пересекает лесную полосу, по восточной стороне лесной полосы, по сельскохозяйственным угодьям, далее пересекает балку Терновая до точки 42213.

От точки 42213 линия границы идет в юго-западном направлении по балке до точки стыка 42212 границ Колбинского сельского поселения Репьевского муниципального района и Терновского, Березовского сельских поселений Острогожского муниципального района.

От точки стыка 42212 линия границы идет в юго-западном направлении по балке до точки 42209.

От точки 42209 линия границы идет в северо-западном направлении по балке до точки 42207.

От точки 42207 линия границы идет в юго-западном направлении по древесно-кустарниковой растительности, затем пересекает реку Усть-Муравлянка, по лесной полосе, по сельскохозяйственным угодьям и далее пересекает балку до точки стыка 42000 границ Колбинского сельского поселения, Острогожского муниципального района и Белгородской области.

Протяженность границы Колбинского сельского поселения по смежеству с Острогожским муниципальным районом составляет 22552,2 м.

**II. Линия прохождения границы Колбинского сельского поселения по смежеству с Белгородской областью**

От точки стыка 42000 границ Колбинского сельского поселения, Острогожского муниципального района и Белгородской области линия границы идет в северо-западном направлении по сельскохозяйственным угодьям вдоль восточной стороне лесной полосы, пересекает балку, далее по сельскохозяйственным, затем пересекает мелиоративные каналы до точки стыка 2604858 границ Колбинского, Скорицкого сельских поселений и Белгородской области.

Протяженность границы Колбинского сельского поселения по смежеству с Белгородской областью составляет 3625,3 м.

**III. Линия прохождения границы Колбинского сельского поселения по смежеству с Скорицким сельским поселением**

От точки стыка 2604858 границ Колбинского, Скорицкого сельских поселений и Белгородской области линия границы идет в общем северо-восточном направлении по древесно-кустарниковой растительности вдоль мелиоративного канала, затем по древесно-кустарниковой растительности вдоль реки Потудань до точки 2604815.

От точки 2604815 линия границы идет в общем юго-восточном направлении по древесно-кустарниковой растительности вдоль реки Потудань до точки 2605013.

От точки 2605013 линия границы идет в общем северном направлении по древесно-кустарниковой растительности вдоль реки Потудань до точки 26051783.

От точки 26051783 линия границы идет в северо-западном направлении по сельскохозяйственным угодьям, далее по грунтовой дороге вдоль западной стороны земель лесного фонда (урочище Муравлянская Сосна), по балке, затем по западной стороне балки, далее по древесно-кустарниковой растительности, пересекает грунтовую дорогу, снова по древесно-кустарниковой растительности, по землям лесного фонда (урочище Муравлянская Сосна), далее по восточной стороне земель лесного фонда (урочище Муравлянская Сосна) до точки 26051769.

От точки 26051769 линия границы идет в северо-восточном направлении по восточной стороне лесного массива, затем по лесному массиву, пересекает автомобильную дорогу «Воронеж – Луганск» - Репьевка, далее по северной стороне полосы отвода автомобильной дороги «Воронеж – Луганск» - Репьевка до точки 26051766.

От точки 26051766 линия границы идет в северо-западном направлении по балке Красинская до точки 2600023.

От точки 2600023 линия границы идет в северо-восточном направлении по лесной полосе вдоль западной стороны балки Красинская до точки 2600022.

От точки 2600022 линия границы идет в северо-западном направлении по восточной стороне лесной полосы, далее по лесной полосе до точки 2600016.

От точки 2600016 линия границы идет в юго-западном направлении по полевой дороге вдоль сельскохозяйственных угодий до точки 2603075.

От точки 2603075 линия границы идет в северо-западном направлении по полевой дороге вдоль сельскохозяйственных угодий до точки 2600011.

От точки 2600011 линия границы идет в северо-восточном направлении по полевой дороге вдоль сельскохозяйственных угодий до точки стыка 2600009 границ Колбинского, Скорицкого и Платавского сельских поселений.

Протяженность границы Колбинского сельского поселения по смежеству с Скорицким сельским поселением составляет 17626,1м.

#### **IV. Линия прохождения границы Колбинского сельского поселения по смежеству с Платавским сельским поселением**

От точки стыка 2600009 границ Колбинского, Скорицкого и Платавского сельских поселений линия границы идет в северо-восточном направлении по сельскохозяйственным угодьям, затем по лесной полосе, по сельскохозяйственным угодьям, далее пересекает балку Бирючья, по восточной стороне лесной полосы, по сельскохозяйственным угодьям, снова по восточной стороне лесной полосы, по сельскохозяйственным угодьям, по лесной полосе, пересекает балку Красинская, затем по лесной полосе, пересекает автомобильную дорогу «Воронеж – Луганск» - Репьевка» - с. Платава, по лесной полосе, далее по балке, по южной стороне лесного массива до точки 260002905.

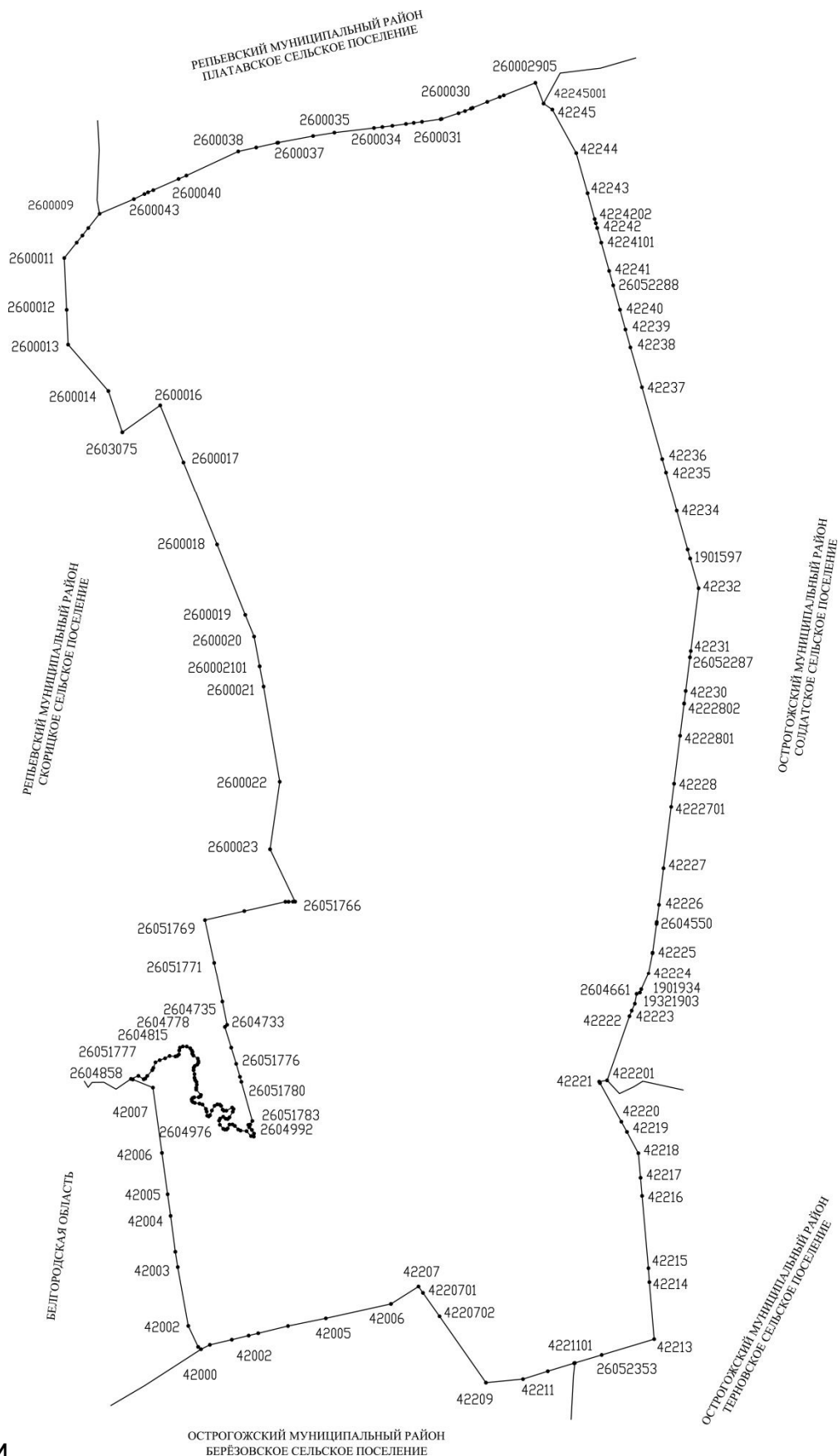
От точки 260002905 линия границы идет в юго-восточном направлении по южной стороне лесного массива до точки стыка 42245001 границ Колбинского, Платавского сельских поселений и Острогжского муниципального района.

Протяженность границы Колбинского сельского поселения по смежеству с Платавским сельским поселением составляет 5977,1 м.

Общая протяженность границы Колбинского сельского поселения составляет 49780,7 м.



**ГРАФИЧЕСКОЕ ОПИСАНИЕ ГРАНИЦ КОЛБИНСКОГО СЕЛЬСКОГО ПОСЕЛЕНИЯ РЕПЬЕВСКОГО МУНИЦИПАЛЬНОГО РАЙОНА**



**ВОРОНЕЖСКОЙ ОБЛАСТИ**

**КООРДИНАТНОЕ ОПИСАНИЕ ГРАНИЦЫ КОЛБИНСКОГО СЕЛЬСКОГО ПОСЕЛЕНИЯ РЕПЬЕВСКОГО МУНИЦИПАЛЬНОГО РАЙОНА**

**ВОРОНЕЖСКОЙ ОБЛАСТИ**

Перечень координат характерных точек границ Колбинского сельского поселения Репьевского муниципального района

| № п/п | Номер характерной точки границ | Координаты |            |
|-------|--------------------------------|------------|------------|
|       |                                | X          | Y          |
| 1     | 2600009                        | 454180,00  | 1275637,50 |

|    |           |           |            |
|----|-----------|-----------|------------|
| 2  | 2600043   | 454361,50 | 1276062,76 |
| 3  | 26051711  | 454424,86 | 1276194,32 |
| 4  | 2600042   | 454446,50 | 1276239,26 |
| 5  | 2600041   | 454473,50 | 1276304,76 |
| 6  | 2600040   | 454612,00 | 1276618,76 |
| 7  | 2600039   | 454654,50 | 1276715,76 |
| 8  | 2600038   | 454954,00 | 1277360,76 |
| 9  | 26051321  | 455003,26 | 1277583,92 |
| 10 | 2600037   | 455061,00 | 1277845,51 |
| 11 | 26051696  | 455063,15 | 1277856,81 |
| 12 | 2600036   | 455145,50 | 1278290,76 |
| 13 | 2600035   | 455187,50 | 1278555,51 |
| 14 | 2600034   | 455245,00 | 1279047,76 |
| 15 | 26051694  | 455257,57 | 1279152,08 |
| 16 | 26051693  | 455272,66 | 1279276,07 |
| 17 | 26051692  | 455295,43 | 1279445,58 |
| 18 | 2600032   | 455308,50 | 1279542,26 |
| 19 | 26051691  | 455322,47 | 1279644,80 |
| 20 | 2600031   | 455354,00 | 1279876,26 |
| 21 | 2602408   | 455357,83 | 1279887,71 |
| 22 | 26051687  | 455428,45 | 1280098,71 |
| 23 | 2600030   | 455455,50 | 1280179,51 |
| 24 | 26051686  | 455485,86 | 1280252,15 |
| 25 | 2600029   | 455495,00 | 1280274,01 |
| 26 | 260002901 | 455495,05 | 1280274,10 |
| 27 | 260002902 | 455569,45 | 1280456,17 |
| 28 | 260002903 | 455630,91 | 1280611,63 |
| 29 | 260002904 | 455650,61 | 1280661,46 |
| 30 | 260002905 | 455806,03 | 1281054,57 |
| 31 | 42245001  | 455548,80 | 1281155,72 |
| 32 | 42245     | 455474,03 | 1281264,43 |
| 33 | 42244     | 454933,10 | 1281562,24 |
| 34 | 42243     | 454435,07 | 1281702,74 |
| 35 | 4224202   | 454114,63 | 1281791,07 |
| 36 | 4224201   | 454062,77 | 1281805,36 |
| 37 | 42242     | 454002,81 | 1281822,17 |
| 38 | 4224101   | 453821,63 | 1281872,95 |
| 39 | 42241     | 453469,92 | 1281971,53 |
| 40 | 26052288  | 453290,49 | 1282021,55 |
| 41 | 42240     | 452987,84 | 1282105,92 |
| 42 | 42239     | 452742,31 | 1282173,64 |
| 43 | 42238     | 452520,73 | 1282235,20 |
| 44 | 42237     | 452025,72 | 1282378,68 |
| 45 | 42236     | 451132,46 | 1282630,96 |
| 46 | 42235     | 450964,79 | 1282678,14 |
| 47 | 42234     | 450483,70 | 1282811,52 |
| 48 | 42233     | 450000,64 | 1282946,92 |
| 49 | 1901597   | 449888,53 | 1282978,63 |
| 50 | 42232     | 449518,57 | 1283083,30 |
| 51 | 42231     | 448738,86 | 1282985,77 |
| 52 | 26052287  | 448661,11 | 1282975,80 |
| 53 | 42230     | 448243,40 | 1282922,24 |
| 54 | 4222803   | 448089,12 | 1282903,38 |

|     |          |           |            |
|-----|----------|-----------|------------|
| 55  | 4222802  | 448085,15 | 1282902,89 |
| 56  | 4222801  | 447686,66 | 1282853,22 |
| 57  | 42228    | 447091,34 | 1282778,33 |
| 58  | 4222701  | 446803,55 | 1282742,24 |
| 59  | 42227    | 446041,38 | 1282646,67 |
| 60  | 42226    | 445586,97 | 1282590,86 |
| 61  | 2604550  | 445373,30 | 1282563,18 |
| 62  | 4222502  | 445350,68 | 1282560,25 |
| 63  | 4222501  | 444992,68 | 1282511,49 |
| 64  | 42225    | 444985,49 | 1282510,11 |
| 65  | 42224    | 444730,03 | 1282460,87 |
| 66  | 1901934  | 444529,87 | 1282370,22 |
| 67  | 2604661  | 444487,05 | 1282353,11 |
| 68  | 19321903 | 444471,47 | 1282312,55 |
| 69  | 42223    | 444348,43 | 1282290,48 |
| 70  | 19322201 | 444261,85 | 1282251,58 |
| 71  | 42222    | 444192,84 | 1282223,98 |
| 72  | 4222101  | 443394,83 | 1281945,74 |
| 73  | 42221    | 443378,68 | 1281847,32 |
| 74  | 4222001  | 443360,47 | 1281857,39 |
| 75  | 42220    | 442880,59 | 1282122,83 |
| 76  | 42219    | 442753,07 | 1282192,72 |
| 77  | 42218    | 442488,06 | 1282334,58 |
| 78  | 42217    | 442182,24 | 1282361,73 |
| 79  | 42216    | 441957,36 | 1282380,31 |
| 80  | 42215    | 441057,88 | 1282459,62 |
| 81  | 42214    | 440883,95 | 1282470,83 |
| 82  | 42213    | 440175,35 | 1282530,80 |
| 83  | 19322439 | 439978,83 | 1281878,23 |
| 84  | 42212    | 439878,43 | 1281544,85 |
| 85  | 4221101  | 439875,64 | 1281535,70 |
| 86  | 42211    | 439776,07 | 1281208,55 |
| 87  | 42210    | 439677,90 | 1280900,23 |
| 88  | 42209    | 439633,67 | 1280439,52 |
| 89  | 4220702  | 440459,54 | 1279862,55 |
| 90  | 4220701  | 440750,97 | 1279656,92 |
| 91  | 42207    | 440829,84 | 1279601,11 |
| 92  | 42206    | 440613,22 | 1279258,66 |
| 93  | 42205    | 440433,88 | 1278449,52 |
| 94  | 42204    | 440338,53 | 1277978,98 |
| 95  | 42203    | 440248,31 | 1277608,63 |
| 96  | 19322846 | 440219,27 | 1277489,93 |
| 97  | 42402    | 440168,04 | 1277280,54 |
| 98  | 42201    | 440104,23 | 1277007,77 |
| 99  | 42000    | 440049,57 | 1276897,52 |
| 100 | 42001    | 440078,52 | 1276862,03 |
| 101 | 42002    | 440339,84 | 1276739,45 |
| 102 | 42003    | 441071,50 | 1276608,53 |
| 103 | 4200301  | 441261,82 | 1276577,81 |
| 104 | 42004    | 441708,76 | 1276519,41 |
| 105 | 42005    | 441977,54 | 1276482,59 |
| 106 | 42006    | 442491,73 | 1276412,12 |
| 107 | 42007    | 443304,21 | 1276299,77 |

|     |          |           |            |
|-----|----------|-----------|------------|
| 108 | 4200701  | 443405,61 | 1276050,00 |
| 109 | 2604858  | 443412,43 | 1276027,04 |
| 110 | 26051777 | 443450,60 | 1276119,43 |
| 111 | 26052340 | 443450,45 | 1276119,67 |
| 112 | 2604886  | 443408,60 | 1276185,70 |
| 113 | 2604885  | 443417,26 | 1276205,11 |
| 114 | 2604878  | 443449,65 | 1276229,36 |
| 115 | 2604866  | 443521,33 | 1276291,35 |
| 116 | 2604858  | 443549,96 | 1276305,75 |
| 117 | 2604839  | 443618,94 | 1276331,23 |
| 118 | 2604830  | 443646,02 | 1276384,63 |
| 119 | 2604822  | 443668,89 | 1276450,75 |
| 120 | 2604815  | 443697,66 | 1276506,70 |
| 121 | 2604816  | 443692,62 | 1276578,77 |
| 122 | 2604814  | 443697,70 | 1276601,66 |
| 123 | 2604808  | 443716,32 | 1276622,85 |
| 124 | 2604791  | 443766,21 | 1276627,06 |
| 125 | 2604783  | 443801,74 | 1276635,52 |
| 126 | 2604778  | 443816,13 | 1276671,97 |
| 127 | 2604779  | 443815,30 | 1276721,14 |
| 128 | 2604785  | 443794,18 | 1276763,55 |
| 129 | 2604792  | 443764,59 | 1276783,92 |
| 130 | 2604797  | 443747,67 | 1276791,56 |
| 131 | 2604804  | 443726,53 | 1276789,03 |
| 132 | 2604810  | 443703,70 | 1276802,61 |
| 133 | 2604824  | 443665,66 | 1276857,75 |
| 134 | 2604837  | 443633,53 | 1276865,40 |
| 135 | 2604842  | 443614,08 | 1276864,56 |
| 136 | 2604849  | 443591,24 | 1276851,01 |
| 137 | 2604853  | 443573,46 | 1276820,50 |
| 138 | 2604857  | 443552,32 | 1276806,95 |
| 139 | 2604867  | 443521,02 | 1276805,27 |
| 140 | 2604873  | 443471,98 | 1276817,17 |
| 141 | 2604883  | 443427,15 | 1276816,35 |
| 142 | 2604888  | 443399,25 | 1276824,00 |
| 143 | 2604893  | 443375,57 | 1276840,97 |
| 144 | 2604902  | 443340,90 | 1276845,23 |
| 145 | 2604904  | 443301,99 | 1276837,63 |
| 146 | 2604909  | 443280,00 | 1276837,64 |
| 147 | 2604920  | 443213,21 | 1276896,19 |
| 148 | 2604923  | 443194,60 | 1276891,11 |
| 149 | 2604927  | 443185,29 | 1276869,07 |
| 150 | 2604929  | 443183,58 | 1276813,11 |
| 151 | 2604932  | 443174,27 | 1276792,77 |
| 152 | 2604937  | 443159,04 | 1276781,75 |
| 153 | 2604941  | 443137,90 | 1276784,31 |
| 154 | 2604944  | 443124,37 | 1276797,04 |
| 155 | 2604947  | 443114,23 | 1276820,78 |
| 156 | 2604948  | 443105,80 | 1276878,45 |
| 157 | 2604954  | 443093,13 | 1276916,61 |
| 158 | 2604963  | 443039,02 | 1276958,19 |
| 159 | 2604969  | 443006,04 | 1276967,54 |
| 160 | 2604974  | 442955,30 | 1276974,35 |

|     |          |           |            |
|-----|----------|-----------|------------|
| 161 | 2604976  | 442946,00 | 1276993,86 |
| 162 | 2604973  | 442961,23 | 1277009,96 |
| 163 | 2604966  | 443019,59 | 1277032,82 |
| 164 | 2604957  | 443077,96 | 1277065,85 |
| 165 | 2604953  | 443095,74 | 1277100,60 |
| 166 | 2604955  | 443092,37 | 1277131,98 |
| 167 | 2604958  | 443076,30 | 1277147,25 |
| 168 | 2604965  | 443030,64 | 1277166,78 |
| 169 | 2604968  | 443017,96 | 1277181,20 |
| 170 | 2604967  | 443017,97 | 1277212,57 |
| 171 | 2604962  | 443056,06 | 1277284,62 |
| 172 | 2604964  | 443038,31 | 1277301,59 |
| 173 | 2604970  | 443003,63 | 1277292,29 |
| 174 | 2604979  | 442935,11 | 1277251,63 |
| 175 | 2604982  | 442913,11 | 1277228,75 |
| 176 | 2604981  | 442917,33 | 1277204,16 |
| 177 | 2604977  | 442941,84 | 1277173,62 |
| 178 | 2604980  | 442918,99 | 1277134,63 |
| 179 | 2604985  | 442893,62 | 1277121,92 |
| 180 | 2604991  | 442841,18 | 1277132,13 |
| 181 | 2605000  | 442792,15 | 1277173,71 |
| 182 | 2605003  | 442782,01 | 1277194,91 |
| 183 | 2605002  | 442783,71 | 1277216,11 |
| 184 | 2604999  | 442796,40 | 1277228,82 |
| 185 | 2604990  | 442844,61 | 1277250,84 |
| 186 | 2604987  | 442846,32 | 1277288,99 |
| 187 | 2604995  | 442828,57 | 1277317,83 |
| 188 | 2605001  | 442783,75 | 1277359,41 |
| 189 | 2605005  | 442770,24 | 1277389,08 |
| 190 | 2605007  | 442763,51 | 1277463,71 |
| 191 | 2605011  | 442701,79 | 1277518,86 |
| 192 | 2605013  | 442695,04 | 1277553,62 |
| 193 | 2605009  | 442733,10 | 1277556,15 |
| 194 | 2605004  | 442777,07 | 1277530,69 |
| 195 | 2604997  | 442810,05 | 1277497,59 |
| 196 | 2604992  | 442840,48 | 1277485,71 |
| 197 | 2604989  | 442844,72 | 1277509,45 |
| 198 | 26051783 | 442844,72 | 1277509,45 |
| 199 | 26051780 | 442889,80 | 1277535,59 |
| 200 | 2604892  | 443376,51 | 1277399,21 |
| 201 | 26051778 | 443376,64 | 1277399,74 |
| 202 | 2604845  | 443438,79 | 1277381,76 |
| 203 | 26052372 | 443599,89 | 1277335,16 |
| 204 | 2604735  | 443801,99 | 1277273,14 |
| 205 | 26051775 | 444059,06 | 1277194,12 |
| 206 | 26051774 | 444060,47 | 1277195,62 |
| 207 | 2604733  | 444082,14 | 1277218,73 |
| 208 | 26051773 | 444085,29 | 1277222,09 |
| 209 | 26051771 | 444375,25 | 1277163,34 |
| 210 | 26051769 | 444865,45 | 1277061,67 |
| 211 | 26051768 | 445509,36 | 1277435,44 |
| 212 | 26051767 | 445625,15 | 1277946,56 |
| 213 | 261360   | 445624,83 | 1277986,37 |

|     |           |           |            |
|-----|-----------|-----------|------------|
| 214 | 2600139   | 445626,12 | 1278040,21 |
| 215 | 26051766  | 445626,71 | 1278067,69 |
| 216 | 2600023   | 446277,00 | 1277756,00 |
| 217 | 2600022   | 447115,50 | 1277876,00 |
| 218 | 2600021   | 448297,50 | 1277675,76 |
| 219 | 260002101 | 448549,33 | 1277626,72 |
| 220 | 2600020   | 448919,00 | 1277557,50 |
| 221 | 2600019   | 449188,00 | 1277448,25 |
| 222 | 2600018   | 450062,50 | 1277097,50 |
| 223 | 2600017   | 451090,00 | 1276679,50 |
| 224 | 2600016   | 451800,00 | 1276390,50 |
| 225 | 2603075   | 451465,97 | 1275919,17 |
| 226 | 2600014   | 451979,00 | 1275746,00 |
| 227 | 2600013   | 452555,00 | 1275245,75 |
| 228 | 2600012   | 452987,00 | 1275227,50 |
| 229 | 2600011   | 453630,50 | 1275197,75 |
| 230 | 26051841  | 453821,63 | 1275352,06 |
| 231 | 2600010   | 453909,50 | 1275423,00 |
| 232 | 26051842  | 453985,40 | 1275482,56 |

Приложение № 4 к постановлению администрации муниципального района от «27» января 2014г. №26

**ТЕКСТОВОЕ ОПИСАНИЕ ГРАНИЦ КРАСНОЛИПЬЕВСКОГО СЕЛЬСКОГО ПОСЕЛЕНИЯ РЕПЬЕВСКОГО МУНИЦИПАЛЬНОГО РАЙОНА ВОРОНЕЖСКОЙ ОБЛАСТИ**

**I. Линия прохождения границы Краснолиповского сельского поселения по смежеству с Новосолдатским сельским поселением**

От точки стыка 2605261701 границ Краснолиповского, Истобинского и Новосолдатского сельских поселений линия границы идет в юго-восточном направлении по балке Кичина, затем по лесной полосе до точки 26051503.

От точки 26051503 линия границы идет в северо-восточном направлении по лесной полосе, затем пересекает грунтовую дорогу до точки 2605150501.

От точки 2605150501 линия границы идет в общем юго-восточном направлении по лесной полосе, далее по западной стороне лесной полосы, пересекает автомобильную дорогу «Репьевка - Краснолипые – Россошки» - с. Новосолдатка, по северной стороне грунтовой дороги, по сельскохозяйственным угодьям, по лесному массиву, затем огибает земли лесного фонда (урочище Репное) по западной и южной сторонам до точки 26051569.

От точки 26051569 линия границы идет в северо-восточном направлении по южной стороне земель лесного фонда (урочище Репное), затем по балке до точки 26051565.

От точки 26051565 линия границы идет в юго-восточном направлении по балке до точки стыка 26051567 границ Краснолиповского, Новосолдатского и Платавского сельских поселений.

Протяженность границы Краснолиповского сельского поселения по смежеству с Новосолдатским сельским поселением составляет 9369,3 м.

**II. Линия прохождения границы Краснолиповского сельского поселения по смежеству с Платавским сельским поселением**

От точки стыка 26051567 границ Краснолиповского, Новосолдатского и Платавского сельских поселений линия границы идет в юго-западном направлении по сельскохозяйственным угодьям до точки 26051572.

От точки 26051572 линия границы идет в юго-восточном направлении по сельскохозяйственным угодьям, пересекает древесно-кустарниковую растительность, далее снова по сельскохозяйственным угодьям до точки 26051586.

От точки 26051586 линия границы идет в юго-западном направлении по сельскохозяйственным угодьям, затем по сельскохозяйственным угодьям вдоль восточной стороны лесной полосы, пересекает грунтовую дорогу, по восточной стороне лесной полосы, пересекает балку, снова по сельскохозяйственным угодьям и далее по балке до точки 2605129801.

От точки 2605129801 линия границы идет в юго-восточном направлении по балке до точки стыка 26051652 границ Краснолиповского, Платавского и Скорицкого сельских поселений.

Протяженность границы Краснолиповского сельского поселения по смежеству с Платавским сельским поселением составляет 5009,9 м.

**III. Линия прохождения границы Краснолиповского сельского поселения по смежеству со Скорицким сельским поселением**

От точки стыка 26051652 границ Краснолиповского, Платавского и Скорицкого сельских поселений линия границы идет в общем западном направлении по балке, затем по северной стороне урочища Долгенькое до точки 26051654.

От точки 26051654 линия границы идет в юго-восточном направлении по западной стороне урочища Долгенькое до точки 26051658.

От точки 26051658 линия границы идет в юго-западном направлении по лесной полосе, затем по балке, по восточной стороне лесной полосы и далее по балке Кутанакова до точки 2600050.

От точки 2600050 линия границы идет в северо-западном направлении по балке Кутанакова до точки 2600049.

От точки 2600049 линия границы идет в юго-западном направлении по балке Кутанакова, затем по лесной полосе до точки стыка 2600045 границ Краснолиповского, Скорицкого и Репьевского сельских поселений.

Протяженность границы Краснолиповского сельского поселения по смежеству со Скорицким сельским поселением составляет 10254,3 м.

#### **IV. Линия прохождения границы Краснолиповского сельского поселения по смежеству с Репьевским сельским поселением**

От точки стыка 2600045 границ Краснолиповского, Скорицкого и Репьевского сельских поселений линия границы идет в северо-западном направлении по лесной полосе, далее по южной стороне лесной полосы, снова по лесной полосе до точки 2600171.

От точки 2600171 линия границы идет в юго-западном направлении по балке Каменный Яр до точки 2600170.

От точки 2600170 линия границы идет в северо-западном направлении по балке Каменный Яр до точки 2600169.

От точки 2600169 линия границы идет в северо-восточном направлении по балке Каменный Яр до точки 2600168.

От точки 2600168 линия границы идет в общем северо-западном направлении по балке Каменный Яр, затем по сельскохозяйственным угодьям, пересекает лесную полосу, пересекает автомобильную дорогу Репьевка - Краснолиповье - Россоски - гр. Хохольского р-на, по восточной стороне полосы отвода автомобильной дороги Репьевка - Краснолиповье - Россоски - гр. Хохольского р-на, по западной стороне полосы отвода автомобильной дороги Репьевка - Краснолиповье - Россоски - гр. Хохольского р-на, по полевой дороге вдоль южной стороны лесной полосы, по сельскохозяйственным угодьям вдоль южной стороны лесной полосы и далее по южной стороне лесной полосы до точки 26051703.

От точки 26051703 линия границы идет в юго-западном направлении по сельскохозяйственным угодьям южнее балки Голышевка до точки 26051705.

От точки 26051705 линия границы идет в северо-западном направлении по балке Голышевка вдоль восточной стороны пруда до точки 26051695029.

От точки 26051695029 линия границы идет в северо-восточном направлении по балке Голышевка вдоль восточной стороны пруда до точки 26051695018.

От точки 26051695018 линия границы в северо-западном направлении по балке Голышевка вдоль северной стороны пруда до точки 26051695001.

От точки 26051695001 линия границы идет в северо-западном направлении по балке Голышевка, затем по восточной стороне лесной полосы до точки стыка 26051674 границ Краснолиповского, Репьевского и Осадчевского сельских поселений.

Протяженность границы Краснолиповского сельского поселения по смежеству с Репьевским составляет 6953,2 м.

#### **V. Линия прохождения границы Краснолиповского сельского поселения по смежеству с Осадчевским сельским поселением**

От точки стыка 26051674 границ Краснолиповского, Репьевского и Осадчевского сельских поселений линия границы идет в северо-восточном направлении по северной стороне балки Голышевка, затем по сельскохозяйственным угодьям вдоль полевой дороги, по западной стороне лесной полосы, по лесной полосе и далее по полевой дороге вдоль северной стороны лесной полосы до точки 26053060.

От точки 26053060 линия границы идет в юго-восточном направлении по северной стороне лесной полосы до точки 26053058001.

От точки 26053058001 линия границы идет в северо-восточном направлении по северной стороне полосы отвода автомобильной дороги Репьевка - Краснолиповье - Россоски - гр. Хохольского р-на до точки 26053058020.

От точки 26053058020 линия границы идет в северо-западном направлении по восточной стороне лесной полосы, затем по лесной полосе, по сельскохозяйственным угодьям, пересекает балку, по балке Средний Иржавец, пересекает лесную полосу, по сельскохозяйственным угодьям, по лесной полосе, по восточной стороне лесной полосы, по лесной полосе и далее по полевой дороге вдоль восточной стороны балки Средний Иржавец до точки 26051628.

От точки 26051628 линия границы идет в северо-восточном направлении по восточной стороне урочища Саватейкино до точки 26051622.

От точки 26051622 линия границы идет в северо-западном направлении по восточной стороне урочища Саватейкино, затем по балке Средний Иржавец до точки 26051598.

От точки 26051598 линия границы идет в северо-восточном направлении по балке Средний Иржавец до точки 26051589.

От точки 26051589 линия границы идет в юго-западном направлении по балке Средний Иржавец до точки стыка 26051594 границ Краснолиповского, Осадчевского и Истобинского сельских поселений.

Протяженность границы Краснолиповского сельского поселения по смежеству с Осадчевским сельским поселением составляет 9402 м.

#### **VI. Линия прохождения границы Краснолиповского сельского поселения по смежеству с Истобинским сельским поселением**

От точки стыка 26051594 границ Краснолиповского, Осадчевского и Истобинского сельских поселений линия границы идет в северном направлении по балке Средний Иржавец до точки 26051549.

От точки 26051549 линия границы идет в юго-восточном направлении по южной стороне лесного массива до точки 26051551.

От точки 26051551 линия границы идет в северо-восточном направлении по лесному массиву, затем по южной стороне лесного массива до точки 26051544.

От точки 26051544 линия границы идет в северо-западном направлении по восточной и северной сторонам лесного массива до точки 26051541.

От точки 26051541 линия границы идет в северо-восточном направлении по восточной стороне балки Средний Иржавец, затем по сельскохозяйственным угодьям до точки 26051528.

От точки 26051528 линия границы идет в юго-восточном направлении по южной стороне урочища Черникова до точки 26051530.

От точки 26051530 линия границы идет в северо-восточном направлении по восточной стороне урочища Черникова до точки 26051527.

От точки 26051527 линия границы идет в северо-западном направлении по восточной стороне урочища Черникова до точки 26051521.

От точки 26051521 линия границы идет в юго-западном направлении по северной стороне урочища Черникова до точки 26051523.

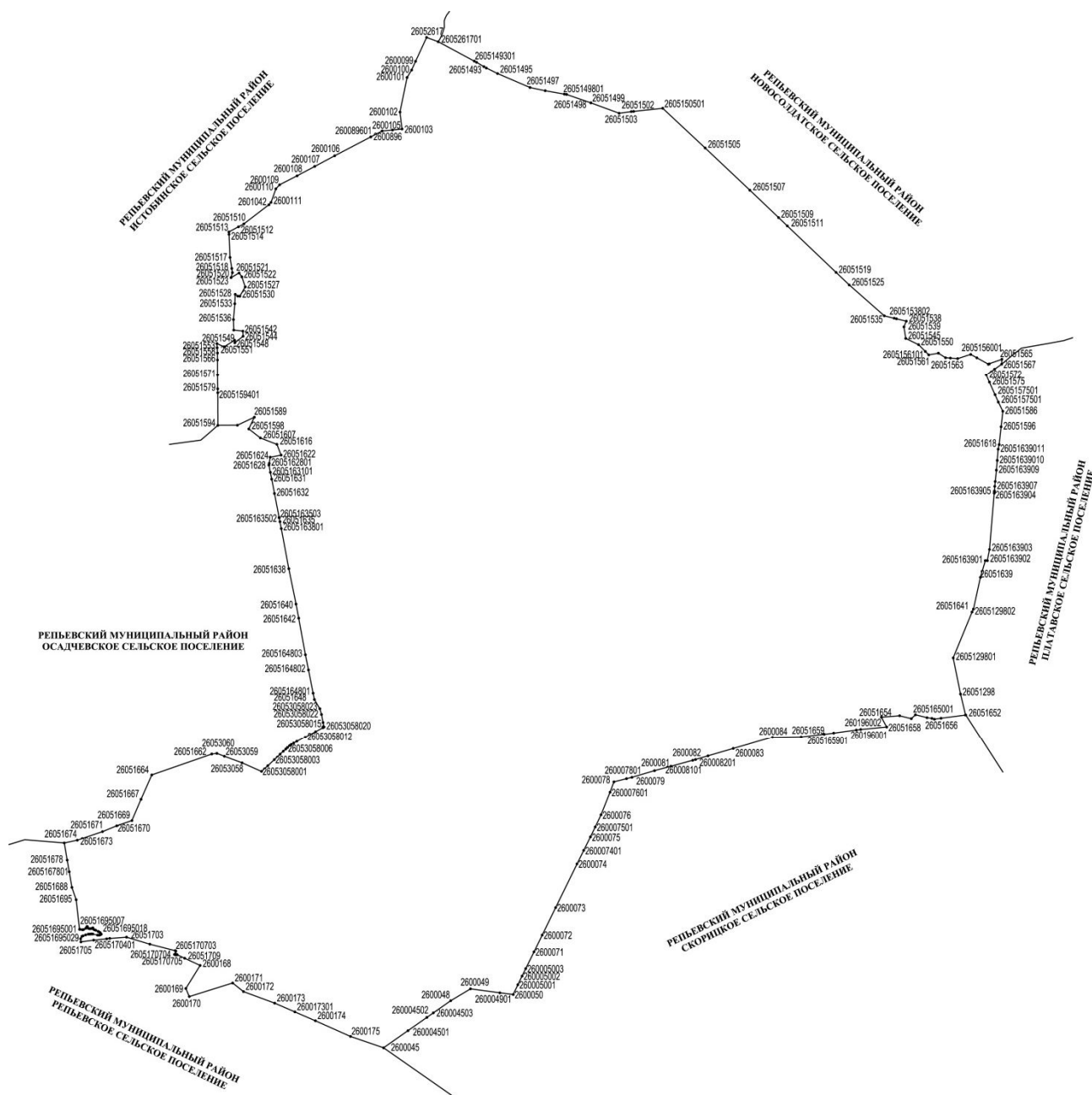
От точки 26051523 линия границы идет в северо-восточном направлении по балке Средний Иржавец, затем по лесной полосе, по южной стороне лесной полосы, пересекает грунтовую дорогу от села Истобное до села Краснолипые, по южной стороне лесной полосы, по балке Кульма и далее по балке Кичина до точки 26052617.

От точки 26052617 линия границы идет в юго-восточном направлении по балке Кичина до точки стыка 2605261701 границ Краснолипыевского, Истобинского и Новосолдатского сельских поселений.

Протяженность границы Краснолипыевского сельского поселения по смежеству с Истобинским сельским поселением составляет 7666,7 м.

Общая протяженность границы Краснолипыевского сельского поселения составляет 48655,4 м.

### ГРАФИЧЕСКОЕ ОПИСАНИЕ ГРАНИЦ КРАСНОЛИПЬЕВСКОГО СЕЛЬСКОГО ПОСЕЛЕНИЯ РЕПЬЕВСКОГО МУНИЦИПАЛЬНОГО РАЙОНА ВОРОНЕЖСКОЙ ОБЛАСТИ





**КООРДИНАТНОЕ ОПИСАНИЕ ГРАНИЦ КРАСНОЛИПЬЕВСКОГО СЕЛЬСКОГО ПОСЕЛЕНИЯ РЕПЬЕВСКОГО МУНИЦИПАЛЬНОГО  
РАЙОНА ВОРОНЕЖСКОЙ ОБЛАСТИ**

**Перечень координат характерных точек границ Краснолипьевского сельского поселения Репьевского муниципального района**

| № п/п | Номер характерной точки границ | Координаты |            |
|-------|--------------------------------|------------|------------|
|       |                                | X          | Y          |
| 1     | 2605261701                     | 466808,60  | 1266966,21 |
| 2     | 2605149301                     | 466548,35  | 1267451,22 |
| 3     | 26051493                       | 466532,27  | 1267481,68 |
| 4     | 26051494                       | 466473,53  | 1267580,93 |
| 5     | 2605149501                     | 466454,39  | 1267614,54 |
| 6     | 26051495                       | 466380,77  | 1267765,18 |
| 7     | 26051497                       | 466192,99  | 1268201,90 |
| 8     | 2605149802                     | 466149,98  | 1268406,76 |
| 9     | 2605149801                     | 466104,33  | 1268664,45 |
| 10    | 26051498                       | 466099,84  | 1268694,49 |
| 11    | 26051499                       | 465986,49  | 1269021,29 |
| 12    | 26051503                       | 465846,61  | 1269402,28 |
| 13    | 26051502                       | 465868,86  | 1269566,24 |
| 14    | 2605150502                     | 465871,54  | 1269597,72 |
| 15    | 2605150501                     | 465913,67  | 1269989,25 |
| 16    | 26051505                       | 465379,05  | 1270560,26 |
| 17    | 26051507                       | 464810,97  | 1271162,14 |
| 18    | 26051509                       | 464442,31  | 1271548,89 |
| 19    | 26051511                       | 464330,68  | 1271666,55 |
| 20    | 26051519                       | 463704,44  | 1272323,51 |
| 21    | 26051525                       | 463535,55  | 1272500,58 |
| 22    | 26051535                       | 463120,43  | 1272972,64 |
| 23    | 2605153802                     | 463088,07  | 1273105,75 |
| 24    | 2605153801                     | 463080,43  | 1273137,19 |
| 25    | 26051538                       | 463048,50  | 1273268,57 |
| 26    | 26051539                       | 462971,35  | 1273237,23 |
| 27    | 26051545                       | 462815,66  | 1273261,79 |
| 28    | 26051550                       | 462732,47  | 1273434,51 |
| 29    | 2605156101                     | 462641,25  | 1273524,89 |
| 30    | 26051561                       | 462594,68  | 1273571,03 |
| 31    | 26051559                       | 462617,54  | 1273701,21 |
| 32    | 26051563                       | 462555,94  | 1273797,73 |
| 33    | 2605156401                     | 462551,81  | 1273862,82 |
| 34    | 26051564                       | 462544,51  | 1273960,29 |
| 35    | 26051560                       | 462601,02  | 1274136,18 |
| 36    | 2605156901                     | 462555,15  | 1274219,46 |
| 37    | 26051569                       | 462470,21  | 1274373,67 |
| 38    | 2605156501                     | 462475,11  | 1274387,07 |
| 39    | 26051565                       | 462535,58  | 1274555,63 |
| 40    | 26051567                       | 462469,51  | 1274553,25 |
| 41    | 2605156701                     | 462400,06  | 1274457,48 |
| 42    | 26051572                       | 462318,43  | 1274344,90 |
| 43    | 26051575                       | 462218,56  | 1274388,07 |
| 44    | 2605157501                     | 462049,29  | 1274464,27 |
| 45    | 2605157502                     | 461949,59  | 1274508,47 |
| 46    | 26051586                       | 461825,85  | 1274568,59 |
| 47    | 26051596                       | 461618,14  | 1274545,68 |
| 48    | 26051618                       | 461378,49  | 1274519,80 |

|     |             |           |            |
|-----|-------------|-----------|------------|
| 49  | 26051639011 | 461316,85 | 1274506,34 |
| 50  | 26051639010 | 461165,85 | 1274493,77 |
| 51  | 2605163909  | 461035,29 | 1274482,10 |
| 52  | 2605163908  | 460883,64 | 1274466,12 |
| 53  | 2605163907  | 460817,68 | 1274460,11 |
| 54  | 2605163906  | 460755,58 | 1274455,81 |
| 55  | 2605163905  | 460741,91 | 1274455,12 |
| 56  | 2605163904  | 460726,38 | 1274453,63 |
| 57  | 2605163903  | 459970,65 | 1274389,14 |
| 58  | 2605163902  | 459820,62 | 1274360,25 |
| 59  | 2605163901  | 459821,16 | 1274332,74 |
| 60  | 26051639    | 459595,57 | 1274267,06 |
| 61  | 26051641    | 459169,64 | 1274173,07 |
| 62  | 2605129802  | 459130,75 | 1274154,25 |
| 63  | 2605129801  | 458514,42 | 1273900,47 |
| 64  | 26051298    | 458028,69 | 1273999,02 |
| 65  | 2605165201  | 457751,52 | 1274067,04 |
| 66  | 26051652    | 457747,46 | 1274069,65 |
| 67  | 2605165602  | 457747,22 | 1274065,03 |
| 68  | 2605165601  | 457703,90 | 1273736,63 |
| 69  | 26051656    | 457691,10 | 1273647,51 |
| 70  | 2605165003  | 457702,28 | 1273613,36 |
| 71  | 2605165002  | 457711,86 | 1273547,87 |
| 72  | 2605165001  | 457750,53 | 1273392,17 |
| 73  | 26051650    | 457698,47 | 1273336,52 |
| 74  | 2605165401  | 457737,72 | 1273179,59 |
| 75  | 26051654    | 457718,62 | 1272933,48 |
| 76  | 26051658    | 457586,40 | 1273004,97 |
| 77  | 260196002   | 457553,10 | 1272655,00 |
| 78  | 260196001   | 457545,17 | 1272595,23 |
| 79  | 2601960     | 457503,50 | 1272291,25 |
| 80  | 2605165901  | 457487,78 | 1272162,60 |
| 81  | 26051659    | 457450,00 | 1271853,25 |
| 82  | 2600084     | 457444,00 | 1271466,75 |
| 83  | 2600083     | 457288,50 | 1270938,75 |
| 84  | 260008202   | 457188,53 | 1270598,93 |
| 85  | 260008201   | 457139,12 | 1270430,58 |
| 86  | 2600082     | 457128,00 | 1270392,75 |
| 87  | 260008101   | 457048,47 | 1270099,70 |
| 88  | 2600081     | 456988,50 | 1269878,75 |
| 89  | 2600079     | 456899,00 | 1269574,50 |
| 90  | 260007801   | 456880,59 | 1269501,32 |
| 91  | 2600078     | 456838,00 | 1269332,00 |
| 92  | 260007601   | 456698,13 | 1269280,04 |
| 93  | 2600076     | 456394,50 | 1269158,25 |
| 94  | 260007501   | 456231,38 | 1269080,75 |
| 95  | 2600075     | 456096,50 | 1269015,50 |
| 96  | 260007401   | 455915,57 | 1268925,40 |
| 97  | 2600074     | 455733,50 | 1268834,75 |
| 98  | 2600073     | 455145,00 | 1268547,25 |
| 99  | 2600072     | 454775,50 | 1268366,25 |
| 100 | 2600071     | 454549,50 | 1268255,75 |
| 101 | 260005003   | 454324,00 | 1268144,50 |

|     |             |           |            |
|-----|-------------|-----------|------------|
| 102 | 260005002   | 454223,23 | 1268095,14 |
| 103 | 260005001   | 454107,00 | 1268038,50 |
| 104 | 2600050     | 453975,00 | 1267976,00 |
| 105 | 260004901   | 453997,80 | 1267795,14 |
| 106 | 2600049     | 454051,50 | 1267400,25 |
| 107 | 2600048     | 453892,00 | 1267134,25 |
| 108 | 260004503   | 453728,26 | 1266900,56 |
| 109 | 260004502   | 453666,82 | 1266812,81 |
| 110 | 260004501   | 453488,66 | 1266559,22 |
| 111 | 2600045     | 453257,50 | 1266230,00 |
| 112 | 2600175     | 453410,50 | 1265785,75 |
| 113 | 2600174     | 453622,00 | 1265312,25 |
| 114 | 260017301   | 453741,51 | 1265035,82 |
| 115 | 2600173     | 453859,00 | 1264764,00 |
| 116 | 2600172     | 454014,50 | 1264343,75 |
| 117 | 2600171     | 454130,00 | 1264198,00 |
| 118 | 2600170     | 453948,00 | 1263614,00 |
| 119 | 2600169     | 454056,50 | 1263567,25 |
| 120 | 2600168     | 454366,50 | 1263759,75 |
| 121 | 26051709    | 454463,45 | 1263551,87 |
| 122 | 2600167     | 454510,26 | 1263451,52 |
| 123 | 2605170707  | 454514,00 | 1263443,50 |
| 124 | 2605170706  | 454517,25 | 1263435,06 |
| 125 | 2605170705  | 454507,82 | 1263431,42 |
| 126 | 2605170704  | 454514,07 | 1263414,65 |
| 127 | 2605170703  | 454558,34 | 1263432,15 |
| 128 | 2605170702  | 454562,84 | 1263429,55 |
| 129 | 2605170701  | 454565,97 | 1263425,06 |
| 130 | 26051707    | 454652,58 | 1263083,16 |
| 131 | 26051703    | 454747,29 | 1262768,95 |
| 132 | 2605170402  | 454730,30 | 1262542,65 |
| 133 | 2605170401  | 454724,70 | 1262502,02 |
| 134 | 26051704    | 454706,94 | 1262326,15 |
| 135 | 26051705    | 454683,30 | 1262155,15 |
| 136 | 26051695029 | 454726,08 | 1262150,28 |
| 137 | 26051695028 | 454757,84 | 1262167,53 |
| 138 | 26051695027 | 454765,16 | 1262182,73 |
| 139 | 26051695026 | 454777,02 | 1262217,74 |
| 140 | 26051695025 | 454787,33 | 1262253,19 |
| 141 | 26051695024 | 454788,17 | 1262273,63 |
| 142 | 26051695023 | 454790,49 | 1262294,30 |
| 143 | 26051695022 | 454789,24 | 1262314,03 |
| 144 | 26051695021 | 454774,67 | 1262377,90 |
| 145 | 26051695020 | 454773,60 | 1262398,63 |
| 146 | 26051695019 | 454777,75 | 1262411,83 |
| 147 | 26051695018 | 454787,25 | 1262428,94 |
| 148 | 26051695017 | 454807,07 | 1262413,88 |
| 149 | 26051695016 | 454818,41 | 1262398,12 |
| 150 | 26051695015 | 454825,32 | 1262385,21 |
| 151 | 26051695014 | 454841,39 | 1262352,98 |
| 152 | 26051695013 | 454847,28 | 1262334,06 |
| 153 | 26051695012 | 454859,72 | 1262319,22 |
| 154 | 26051695011 | 454872,45 | 1262315,61 |

|     |             |           |            |
|-----|-------------|-----------|------------|
| 155 | 26051695010 | 454863,36 | 1262292,65 |
| 156 | 26051695009 | 454861,27 | 1262274,12 |
| 157 | 26051695008 | 454864,22 | 1262258,10 |
| 158 | 26051695007 | 454889,99 | 1262240,69 |
| 159 | 26051695006 | 454889,08 | 1262235,70 |
| 160 | 26051695005 | 454866,75 | 1262221,38 |
| 161 | 26051695004 | 454849,39 | 1262190,62 |
| 162 | 26051695003 | 454846,95 | 1262173,09 |
| 163 | 26051695002 | 454852,64 | 1262143,23 |
| 164 | 26051695001 | 454851,43 | 1262136,00 |
| 165 | 26051695    | 455250,73 | 1262090,51 |
| 166 | 26051688    | 455416,70 | 1262033,47 |
| 167 | 2605167801  | 455627,29 | 1261996,95 |
| 168 | 26051678    | 455784,40 | 1261969,71 |
| 169 | 26051674    | 456015,57 | 1261930,65 |
| 170 | 26051673    | 456052,54 | 1262106,04 |
| 171 | 26051671    | 456167,70 | 1262445,03 |
| 172 | 26051670    | 456246,02 | 1262637,02 |
| 173 | 26051669    | 456316,80 | 1262841,33 |
| 174 | 26051667    | 456602,59 | 1262963,80 |
| 175 | 26051664    | 456930,87 | 1263108,99 |
| 176 | 26051662    | 457213,03 | 1263916,51 |
| 177 | 26053060    | 457221,12 | 1263985,41 |
| 178 | 26053059    | 457182,36 | 1264086,59 |
| 179 | 26053058    | 457094,15 | 1264324,39 |
| 180 | 26053058001 | 456978,68 | 1264586,48 |
| 181 | 26053058002 | 457055,24 | 1264671,13 |
| 182 | 26053058003 | 457137,08 | 1264758,63 |
| 183 | 26053058004 | 457210,77 | 1264837,04 |
| 184 | 26053058005 | 457250,53 | 1264880,11 |
| 185 | 26053058006 | 457280,54 | 1264913,48 |
| 186 | 26053058007 | 457301,24 | 1264935,58 |
| 187 | 26053058008 | 457326,30 | 1264964,35 |
| 188 | 26053058009 | 457342,29 | 1264987,02 |
| 189 | 26053058010 | 457361,61 | 1265019,08 |
| 190 | 26053058011 | 457385,94 | 1265062,08 |
| 191 | 26053058012 | 457446,39 | 1265174,33 |
| 192 | 26053058013 | 457521,57 | 1265314,71 |
| 193 | 26053058014 | 457576,67 | 1265414,36 |
| 194 | 26053058015 | 457580,11 | 1265416,37 |
| 195 | 26053058016 | 457586,19 | 1265413,72 |
| 196 | 26053058017 | 457587,70 | 1265416,15 |
| 197 | 26053058018 | 457590,10 | 1265419,92 |
| 198 | 26053058019 | 457585,21 | 1265424,86 |
| 199 | 26053058020 | 457586,58 | 1265428,59 |
| 200 | 26053058021 | 457646,58 | 1265415,22 |
| 201 | 26053058022 | 457754,13 | 1265394,36 |
| 202 | 26053058023 | 457832,01 | 1265371,93 |
| 203 | 26051648    | 457956,27 | 1265298,69 |
| 204 | 2605164801  | 458040,54 | 1265281,70 |
| 205 | 2605164802  | 458353,18 | 1265218,69 |
| 206 | 2605164803  | 458557,16 | 1265177,59 |
| 207 | 26051642    | 459048,11 | 1265087,59 |

|     |            |           |            |
|-----|------------|-----------|------------|
| 208 | 26051640   | 459237,42 | 1265051,20 |
| 209 | 26051638   | 459712,58 | 1264954,30 |
| 210 | 2605163801 | 460250,83 | 1264852,58 |
| 211 | 26051635   | 460343,73 | 1264835,03 |
| 212 | 2605163501 | 460395,35 | 1264824,93 |
| 213 | 2605163502 | 460400,15 | 1264823,15 |
| 214 | 2605163503 | 460400,42 | 1264823,94 |
| 215 | 26051632   | 460722,67 | 1264760,90 |
| 216 | 26051631   | 460914,16 | 1264723,45 |
| 217 | 2605163101 | 461006,46 | 1264705,48 |
| 218 | 26051628   | 461103,60 | 1264686,57 |
| 219 | 2605162801 | 461126,53 | 1264690,30 |
| 220 | 26051624   | 461209,19 | 1264703,71 |
| 221 | 26051622   | 461237,47 | 1264850,30 |
| 222 | 26051616   | 461381,93 | 1264793,94 |
| 223 | 26051607   | 461468,06 | 1264570,97 |
| 224 | 26051598   | 461588,58 | 1264415,12 |
| 225 | 26051589   | 461746,07 | 1264490,35 |
| 226 | 26051593   | 461638,28 | 1264261,27 |
| 227 | 26051594   | 461636,98 | 1263999,21 |
| 228 | 2605159401 | 462075,18 | 1263997,58 |
| 229 | 26051579   | 462127,41 | 1263996,33 |
| 230 | 26051571   | 462317,39 | 1263995,08 |
| 231 | 26051566   | 462526,34 | 1263993,69 |
| 232 | 26051558   | 462619,71 | 1263993,18 |
| 233 | 26051553   | 462690,57 | 1263989,10 |
| 234 | 26051549   | 462747,29 | 1263986,25 |
| 235 | 26051551   | 462702,94 | 1264082,03 |
| 236 | 26051546   | 462791,83 | 1264224,26 |
| 237 | 26051548   | 462757,67 | 1264227,35 |
| 238 | 26051544   | 462845,44 | 1264338,50 |
| 239 | 26051542   | 462914,53 | 1264334,95 |
| 240 | 26051541   | 462928,65 | 1264212,72 |
| 241 | 26051536   | 463070,37 | 1264208,57 |
| 242 | 26051533   | 463282,81 | 1264226,76 |
| 243 | 26051528   | 463409,25 | 1264232,21 |
| 244 | 26051529   | 463385,67 | 1264266,02 |
| 245 | 26051530   | 463383,95 | 1264294,56 |
| 246 | 26051527   | 463509,14 | 1264367,54 |
| 247 | 26051522   | 463644,89 | 1264321,50 |
| 248 | 26051521   | 463697,15 | 1264284,91 |
| 249 | 26051523   | 463634,77 | 1264176,53 |
| 250 | 26051520   | 463702,08 | 1264194,57 |
| 251 | 26051518   | 463758,05 | 1264186,19 |
| 252 | 26051517   | 463905,99 | 1264162,36 |
| 253 | 26051514   | 464216,93 | 1264149,07 |
| 254 | 26051513   | 464249,75 | 1264147,67 |
| 255 | 26051512   | 464318,22 | 1264275,98 |
| 256 | 26051510   | 464357,13 | 1264348,90 |
| 257 | 2601042    | 464615,50 | 1264686,00 |
| 258 | 2600111    | 464647,00 | 1264714,25 |
| 259 | 2600110    | 464829,50 | 1264779,75 |
| 260 | 2600109    | 464884,00 | 1264829,50 |

|     |           |           |            |
|-----|-----------|-----------|------------|
| 261 | 2600108   | 465004,50 | 1265065,50 |
| 262 | 2600107   | 465131,50 | 1265302,75 |
| 263 | 2600106   | 465274,00 | 1265571,00 |
| 264 | 2600896   | 465527,71 | 1266058,29 |
| 265 | 260089601 | 465528,62 | 1266057,00 |
| 266 | 260089602 | 465606,19 | 1266209,02 |
| 267 | 260089603 | 465606,28 | 1266209,20 |
| 268 | 2600105   | 465608,00 | 1266212,50 |
| 269 | 2600104   | 465621,00 | 1266350,00 |
| 270 | 2600103   | 465634,50 | 1266479,25 |
| 271 | 2600102   | 465862,00 | 1266451,25 |
| 272 | 2600101   | 466328,00 | 1266546,50 |
| 273 | 2600100   | 466428,00 | 1266608,00 |
| 274 | 2600099   | 466546,00 | 1266661,50 |
| 275 | 26052617  | 466866,42 | 1266809,46 |

Приложение № 5 к постановлению администрации муниципального района  
от «27» января 2014г. №26

## **ТЕКСТОВОЕ ОПИСАНИЕ ГРАНИЦ НОВОСОЛДАТСКОГО СЕЛЬСКОГО ПОСЕЛЕНИЯ РЕПЬЕВСКОГО МУНИЦИПАЛЬНОГО РАЙОНА ВОРОНЕЖСКОЙ ОБЛАСТИ**

### **I. Линия прохождения границы Новосолдатского сельского поселения по смежеству с Хохольским муниципальным районом**

От точки стыка 38054 границ Новосолдатского, Истобинского сельских поселений и Хохольского муниципального района линия границы идет в северо-восточном направлении по сельскохозяйственным угодьям, по южной стороне лесной полосы до точки 38048.

От точки 38048 линия границы идет в юго-восточном направлении по сельскохозяйственным угодьям до точки 38047.

От точки 38047 линия границы идет в северо-восточном направлении по сельскохозяйственным угодьям, затем по урочищу до точки 38046.

От точки 38046 линия границы идет в юго-восточном направлении по реке Девица, затем по урочищу до точки 38045070.

От точки 38045070 линия границы идет в северо-восточном направлении по урочищу, затем пересекает реку Девица до точки 38045067.

От точки 38045067 линия границы идет в юго-восточном направлении по реке Девица, по сельскохозяйственным угодьям, снова по реке Девица до точки 38045016.

От точки 38045016 линия границы идет в северо-восточном направлении по древесно-кустарниковой растительности вдоль реки Девица до точки 38045004.

От точки 38045004 линия границы идет в юго-восточном направлении по сельскохозяйственным угодьям, затем по северной стороне земель лесного фонда (урочище Большая Ольха) до точки стыка 31009832 границ Новосолдатского сельского поселения Репьевского муниципального района и Семидесятского, Кочетовского сельских поселений Хохольского муниципального района.

От точки стыка 31009832 линия границы идет в юго-восточном направлении по северной стороне земель лесного фонда (урочище Большая Ольха) до точки стыка 38042 границ Новосолдатского, Россошкинского сельских поселений и Хохольского муниципального района.

Протяженность границы Новосолдатского сельского поселения по смежеству с Хохольским муниципальным районом составляет 8872,6 м.

### **II. Линия прохождения границы Новосолдатского сельского поселения по смежеству с Россошкинским сельским поселением**

От точки стыка 38042 границ Новосолдатского, Россошкинского сельских поселений и Хохольского муниципального района линия границы идет в юго-восточном направлении по балке вдоль восточной стороны земель лесного фонда (урочище Большая Ольха), далее по балке, по сельскохозяйственным угодьям вдоль западной стороны лесной полосы, по сельскохозяйственным угодьям, затем по землям лесного фонда (урочище Большая Ольха), пересекает реку Девица, снова по землям лесного фонда (урочище Большая Ольха), по сельскохозяйственным угодьям, по балке до точки 26051506.

От точки 26051506 линия границы идет в юго-западном направлении по балке, далее по западной стороне земель лесного фонда (урочище Опчелино), по сельскохозяйственным угодьям, затем по южной стороне лесной полосы, пересекает автомобильную дорогу «Репьевка - Краснолипые – Россошки» - с.Новосолдатка, затем по южной стороне лесной полосы, по северной стороне лесного массива до точки стыка 2601322 границ Новосолдатского, Россошкинского и Платавского сельских поселений.

Протяженность границы Новосолдатского сельского поселения по смежеству с Россошкинским сельским поселением составляет 9103,4 м.

### **III. Линия прохождения границы Новосолдатского сельского поселения по смежеству с Платавским сельским поселением**

От точки стыка 2601322 границ Новосолдатского, Россошкинского и Платавского сельских поселений линия границы идет в юго-западном направлении по южной стороне лесной полосы, затем по балке до точки стыка 26051567 границ Новосолдатского, Платавского и Краснолиповского сельских поселений.

Протяженность границы Новосолдатского сельского поселения по смежеству с Платавским сельским поселением составляет 1232,3 м.

### **IV. Линия прохождения границы Новосолдатского сельского поселения по смежеству с Краснолиповским сельским поселением**

От точки стыка 26051567 границ Новосолдатского, Краснолиповского и Платавского сельских поселений линия границы идет в северо-западном направлении по балке до точки 26051565.

От точки 26051565 линия границы идет в юго-западном направлении по балке, затем по южной стороне земель лесного фонда (урочище Репное) до точки 26051569.

От точки 26051569 линия границы в общем северо-западном направлении огибает земли лесного фонда (урочище Репное) по южной и западной сторонам, затем идет по лесному массиву, по сельскохозяйственным угодьям, по северной стороне грунтовой дороги, пересекает автомобильную дорогу «Репьевка - Краснолипые – Россошки» - с. Новосолдатка, далее по западной стороне лесной полосы, затем по лесной полосе до точки 2605150501.

От точки 2605150501 линия границы в юго-западном направлении пересекает грунтовую дорогу, далее идет по лесной полосе до точки 26051503.

От точки 26051503 линия границы идет в северо-западном направлении по лесной полосе, затем по балке Кичина до точки стыка 2605261701 границ Новосолдатского, Краснолиповского и Истобинского сельских поселений.

Протяженность границы Новосолдатского сельского поселения по смежеству с Краснолиповским сельским поселением составляет 9369,3 м.

#### **V. Линия прохождения границы Новосолдатского сельского поселения по смежеству с Истобинским сельским поселением**

От точки стыка 2605261701 границ Новосолдатского, Краснолиповского и Истобинского сельских поселений линия границы идет в северо-восточном направлении по балке Кичина до точки 2600655.

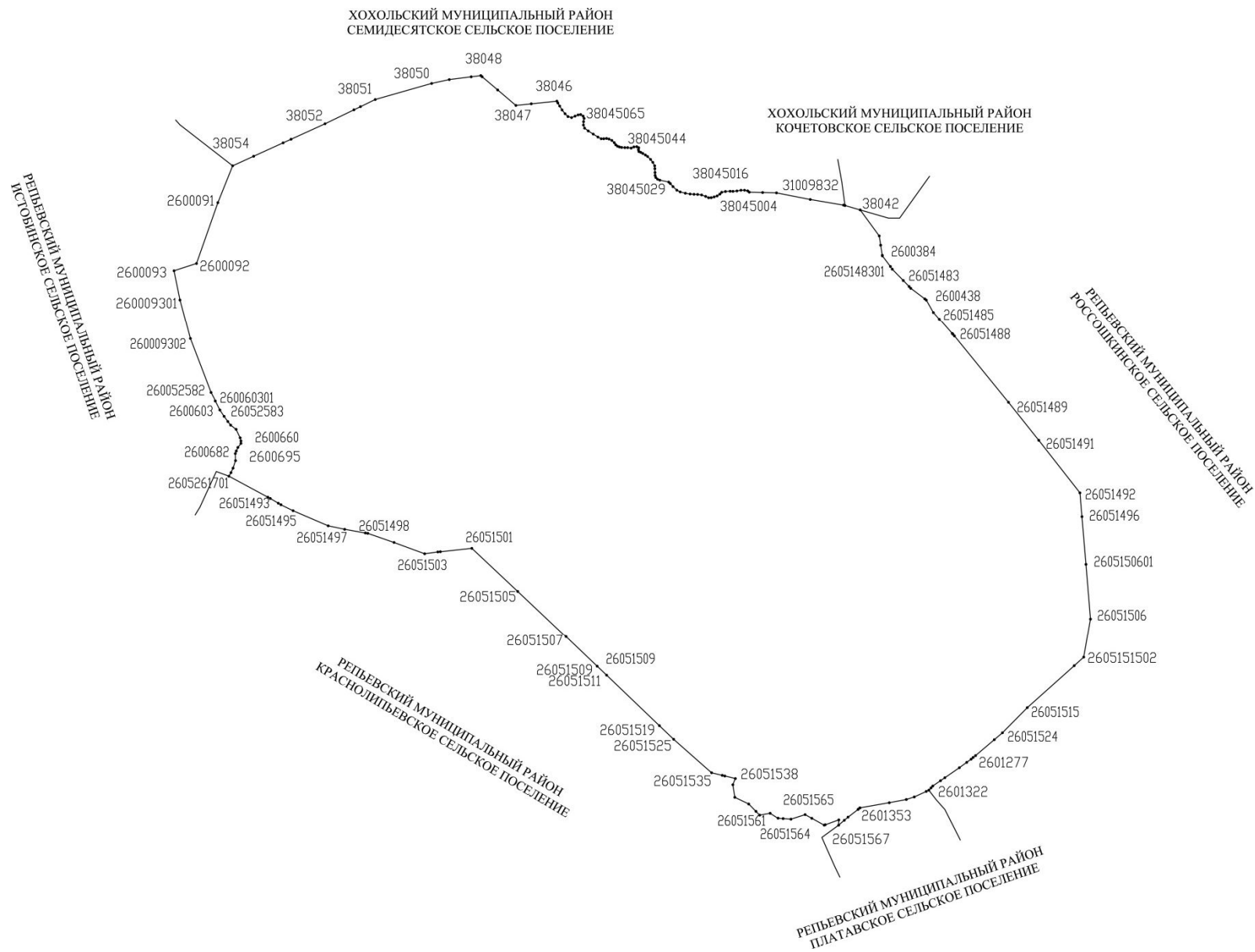
От точки 2600655 линия границы идет в северо-западном направлении по балке Кичина до точки 2600093.

От точки 2600093 линия границы идет в северо-восточном направлении по балке Кичина, затем по восточной стороне лесной полосы, пересекает полевую дорогу до точки стыка 38054 границ Новосолдатского, Истобинского сельских поселений и Хохольского муниципального района.

Протяженность границы Новосолдатского сельского поселения по смежеству с Истобинским сельским поселением составляет 4369,5 м.

Общая протяженность границы Новосолдатского сельского поселения составляет 32947,1 м.

**ГРАФИЧЕСКОЕ ОПИСАНИЕ ГРАНИЦ НОВОСОЛДАТСКОГО СЕЛЬСКОГО ПОСЕЛЕНИЯ  
РЕПЬЕВСКОГО МУНИЦИПАЛЬНОГО РАЙОНА ВОРОНЕЖСКОЙ ОБЛАСТИ**





**КООРДИНАТНОЕ ОПИСАНИЕ ГРАНИЦ НОВОСОЛДАТСКОГО СЕЛЬСКОГО ПОСЕЛЕНИЯ РЕПЬЕВСКОГО МУНИЦИПАЛЬНОГО  
РАЙОНА ВОРОНЕЖСКОЙ ОБЛАСТИ**

**Перечень координат характерных точек границ Новосолдатского сельского поселения Репьевского муниципального района**

| № п/п | Номер характерной точки границ | Координаты |            |
|-------|--------------------------------|------------|------------|
|       |                                | X          | Y          |
| 1     | 38054                          | 470668,64  | 1267013,30 |
| 2     | 3805301                        | 470786,98  | 1267274,36 |
| 3     | 38053                          | 470953,28  | 1267641,21 |
| 4     | 3805201                        | 470997,92  | 1267739,46 |
| 5     | 38052                          | 471190,10  | 1268162,45 |
| 6     | 3805102                        | 471362,94  | 1268521,82 |
| 7     | 3805101                        | 471402,17  | 1268603,40 |
| 8     | 38051                          | 471490,77  | 1268787,62 |
| 9     | 38050                          | 471690,16  | 1269489,04 |
| 10    | 38049                          | 471738,17  | 1269708,81 |
| 11    | 3804801                        | 471772,63  | 1269981,48 |
| 12    | 38048                          | 471787,70  | 1270100,71 |
| 13    | 3804702                        | 471773,18  | 1270117,85 |
| 14    | 3804701                        | 471609,47  | 1270311,02 |
| 15    | 38047                          | 471417,68  | 1270537,34 |
| 16    | 3804601                        | 471437,61  | 1270729,11 |
| 17    | 38046                          | 471470,72  | 1271047,61 |
| 18    | 38045075                       | 471447,68  | 1271059,83 |
| 19    | 38045074                       | 471409,90  | 1271082,56 |
| 20    | 38045073                       | 471361,33  | 1271112,15 |
| 21    | 38045072                       | 471315,00  | 1271149,16 |
| 22    | 38045071                       | 471279,16  | 1271185,83 |
| 23    | 38045070                       | 471266,59  | 1271230,26 |
| 24    | 38045069                       | 471284,48  | 1271273,21 |
| 25    | 38045068                       | 471299,73  | 1271311,74 |
| 26    | 38045067                       | 471304,26  | 1271343,62 |
| 27    | 38045066                       | 471284,74  | 1271374,25 |
| 28    | 38045065                       | 471256,59  | 1271385,68 |
| 29    | 38045064                       | 471215,87  | 1271379,48 |
| 30    | 38045063                       | 471174,30  | 1271377,82 |
| 31    | 38045062                       | 471135,75  | 1271392,58 |
| 32    | 38045061                       | 471101,19  | 1271437,71 |
| 33    | 38045060                       | 471061,68  | 1271500,01 |
| 34    | 38045059                       | 471025,54  | 1271558,21 |
| 35    | 38045058                       | 471003,86  | 1271599,43 |
| 36    | 38045057                       | 471004,37  | 1271630,93 |
| 37    | 38045056                       | 471007,99  | 1271665,34 |
| 38    | 38045055                       | 471000,49  | 1271696,60 |
| 39    | 38045054                       | 470983,60  | 1271731,16 |
| 40    | 38045053                       | 470956,06  | 1271761,56 |
| 41    | 38045052                       | 470929,14  | 1271779,94 |
| 42    | 38045051                       | 470911,75  | 1271801,76 |
| 43    | 38045050                       | 470902,85  | 1271825,49 |
| 44    | 38045049                       | 470896,57  | 1271854,16 |
| 45    | 38045048                       | 470894,06  | 1271893,25 |
| 46    | 38045047                       | 470894,44  | 1271928,24 |
| 47    | 38045046                       | 470888,01  | 1271971,77 |
| 48    | 38045045                       | 470902,90  | 1272005,55 |

|     |          |           |            |
|-----|----------|-----------|------------|
| 49  | 38045044 | 470905,79 | 1272041,00 |
| 50  | 38045043 | 470892,90 | 1272065,33 |
| 51  | 38045042 | 470868,32 | 1272062,45 |
| 52  | 38045041 | 470845,44 | 1272067,52 |
| 53  | 38045040 | 470836,03 | 1272090,77 |
| 54  | 38045039 | 470821,68 | 1272116,64 |
| 55  | 38045038 | 470802,01 | 1272149,66 |
| 56  | 38045037 | 470783,68 | 1272176,63 |
| 57  | 38045036 | 470747,60 | 1272213,54 |
| 58  | 38045035 | 470711,30 | 1272241,47 |
| 59  | 38045034 | 470668,37 | 1272264,56 |
| 60  | 38045033 | 470632,42 | 1272266,97 |
| 61  | 38045032 | 470584,94 | 1272268,67 |
| 62  | 38045031 | 470548,97 | 1272270,08 |
| 63  | 38045030 | 470523,67 | 1272278,22 |
| 64  | 38045029 | 470502,70 | 1272299,76 |
| 65  | 38045028 | 470490,41 | 1272328,08 |
| 66  | 38045027 | 470467,20 | 1272438,70 |
| 67  | 38045026 | 470448,21 | 1272459,18 |
| 68  | 38045025 | 470410,55 | 1272492,29 |
| 69  | 38045024 | 470365,74 | 1272540,29 |
| 70  | 38045023 | 470344,78 | 1272581,84 |
| 71  | 38045022 | 470328,40 | 1272646,28 |
| 72  | 38045021 | 470318,40 | 1272705,54 |
| 73  | 38045020 | 470315,11 | 1272753,65 |
| 74  | 38045019 | 470313,26 | 1272799,20 |
| 75  | 38045018 | 470307,00 | 1272848,39 |
| 76  | 38045017 | 470289,26 | 1272898,79 |
| 77  | 38045016 | 470272,20 | 1272935,78 |
| 78  | 38045015 | 470273,02 | 1272968,27 |
| 79  | 38045014 | 470273,13 | 1272968,70 |
| 80  | 38045013 | 470282,43 | 1273004,24 |
| 81  | 38045012 | 470294,87 | 1273041,24 |
| 82  | 38045011 | 470317,75 | 1273075,68 |
| 83  | 38045010 | 470340,33 | 1273098,61 |
| 84  | 38045009 | 470350,02 | 1273145,39 |
| 85  | 38045008 | 470352,98 | 1273203,33 |
| 86  | 38045007 | 470351,87 | 1273238,37 |
| 87  | 38045006 | 470356,62 | 1273287,77 |
| 88  | 38045005 | 470365,39 | 1273338,06 |
| 89  | 38045004 | 470365,52 | 1273382,57 |
| 90  | 38045003 | 470357,99 | 1273421,27 |
| 91  | 38045002 | 470341,50 | 1273441,69 |
| 92  | 3804501  | 470337,21 | 1273607,73 |
| 93  | 38045    | 470332,76 | 1273780,28 |
| 94  | 38044    | 470250,99 | 1274200,40 |
| 95  | 38043    | 470180,81 | 1274614,71 |
| 96  | 31009832 | 470175,68 | 1274632,66 |
| 97  | 38042    | 470121,55 | 1274821,91 |
| 98  | 2600354  | 469798,83 | 1275058,69 |
| 99  | 26052623 | 469683,96 | 1275076,34 |
| 100 | 26051478 | 469558,17 | 1275096,41 |
| 101 | 2600384  | 469551,36 | 1275097,49 |

|     |            |           |            |
|-----|------------|-----------|------------|
| 102 | 26051479   | 469551,28 | 1275097,55 |
| 103 | 2605148302 | 469420,04 | 1275197,48 |
| 104 | 2605148301 | 469386,36 | 1275220,58 |
| 105 | 26051483   | 469245,53 | 1275357,95 |
| 106 | 26052641   | 469171,13 | 1275430,52 |
| 107 | 2600420    | 469148,42 | 1275451,01 |
| 108 | 2600434    | 469017,50 | 1275625,78 |
| 109 | 26051484   | 469001,62 | 1275644,65 |
| 110 | 2600438    | 469001,61 | 1275644,67 |
| 111 | 2600454    | 468847,41 | 1275732,40 |
| 112 | 26051485   | 468763,27 | 1275806,23 |
| 113 | 26052642   | 468580,11 | 1275966,91 |
| 114 | 26051487   | 468570,59 | 1275975,61 |
| 115 | 26051488   | 468548,92 | 1275994,66 |
| 116 | 26051489   | 467725,39 | 1276667,16 |
| 117 | 26051491   | 467254,11 | 1277043,70 |
| 118 | 26051492   | 466602,12 | 1277555,79 |
| 119 | 26051496   | 466306,81 | 1277581,41 |
| 120 | 2605150601 | 465715,08 | 1277631,08 |
| 121 | 26051506   | 465035,58 | 1277687,27 |
| 122 | 2605151502 | 464555,48 | 1277603,09 |
| 123 | 2605151501 | 464448,71 | 1277484,93 |
| 124 | 26051515   | 463928,19 | 1276900,84 |
| 125 | 26051524   | 463616,12 | 1276591,54 |
| 126 | 26051526   | 463530,36 | 1276490,31 |
| 127 | 26051531   | 463332,91 | 1276257,25 |
| 128 | 26051532   | 463309,61 | 1276226,63 |
| 129 | 2601250    | 463288,77 | 1276201,86 |
| 130 | 26051534   | 463249,24 | 1276147,32 |
| 131 | 2601277    | 463182,76 | 1276055,58 |
| 132 | 26051537   | 463058,45 | 1275874,93 |
| 133 | 26052864   | 463021,58 | 1275821,34 |
| 134 | 2601311    | 462955,75 | 1275724,60 |
| 135 | 26051540   | 462932,68 | 1275702,93 |
| 136 | 2601322    | 462904,23 | 1275676,21 |
| 137 | 26051543   | 462889,05 | 1275643,52 |
| 138 | 2601339    | 462819,93 | 1275494,62 |
| 139 | 26051547   | 462788,96 | 1275396,81 |
| 140 | 2601345    | 462788,36 | 1275394,93 |
| 141 | 26052923   | 462748,51 | 1275183,70 |
| 142 | 26051556   | 462684,87 | 1274819,72 |
| 143 | 26052924   | 462684,36 | 1274816,81 |
| 144 | 26051557   | 462666,20 | 1274795,77 |
| 145 | 2605155701 | 462664,94 | 1274794,30 |
| 146 | 26051562   | 462569,56 | 1274670,39 |
| 147 | 2605156201 | 462530,72 | 1274624,13 |
| 148 | 26051567   | 462469,51 | 1274553,25 |
| 149 | 26051565   | 462535,58 | 1274555,63 |
| 150 | 2605156501 | 462475,11 | 1274387,07 |
| 151 | 26051569   | 462470,21 | 1274373,67 |
| 152 | 2605156901 | 462555,15 | 1274219,46 |
| 153 | 26051560   | 462601,02 | 1274136,18 |
| 154 | 26051564   | 462544,51 | 1273960,29 |

|     |            |           |            |
|-----|------------|-----------|------------|
| 155 | 2605156401 | 462551,81 | 1273862,82 |
| 156 | 26051563   | 462555,94 | 1273797,73 |
| 157 | 26051559   | 462617,54 | 1273701,21 |
| 158 | 26051561   | 462594,68 | 1273571,03 |
| 159 | 2605156101 | 462641,25 | 1273524,89 |
| 160 | 26051550   | 462732,47 | 1273434,51 |
| 161 | 26051545   | 462815,66 | 1273261,79 |
| 162 | 26051539   | 462971,35 | 1273237,23 |
| 163 | 26051538   | 463048,5  | 1273268,57 |
| 164 | 2605153801 | 463080,43 | 1273137,19 |
| 165 | 2605153802 | 463088,07 | 1273105,75 |
| 166 | 26051535   | 463120,43 | 1272972,64 |
| 167 | 26051525   | 463535,55 | 1272500,58 |
| 168 | 26051519   | 463704,44 | 1272323,51 |
| 169 | 26051511   | 464330,68 | 1271666,55 |
| 170 | 26051509   | 464442,31 | 1271548,89 |
| 171 | 26051507   | 464810,97 | 1271162,14 |
| 172 | 26051505   | 465379,05 | 1270560,26 |
| 173 | 2605150501 | 465913,67 | 1269989,25 |
| 174 | 2605150502 | 465871,54 | 1269597,72 |
| 175 | 26051502   | 465868,86 | 1269566,24 |
| 176 | 26051503   | 465846,61 | 1269402,28 |
| 177 | 26051499   | 465986,49 | 1269021,29 |
| 178 | 26051498   | 466099,84 | 1268694,49 |
| 179 | 2605149801 | 466104,33 | 1268664,45 |
| 180 | 2605149802 | 466149,98 | 1268406,76 |
| 181 | 26051497   | 466192,99 | 1268201,9  |
| 182 | 26051495   | 466380,77 | 1267765,18 |
| 183 | 2605149501 | 466454,39 | 1267614,54 |
| 184 | 26051494   | 466473,53 | 1267580,93 |
| 185 | 26051493   | 466532,27 | 1267481,68 |
| 186 | 2605149301 | 466548,35 | 1267451,22 |
| 187 | 2605261701 | 466808,60 | 1266966,21 |
| 188 | 2600711    | 466852,68 | 1266992,46 |
| 189 | 2600706    | 466908,63 | 1267017,85 |
| 190 | 2600695    | 467001,85 | 1267049,13 |
| 191 | 2600682    | 467089,09 | 1267046,49 |
| 192 | 2600675    | 467121,30 | 1267058,33 |
| 193 | 2600669    | 467165,38 | 1267078,64 |
| 194 | 2600660    | 467215,41 | 1267116,75 |
| 195 | 2600655    | 467245,90 | 1267116,72 |
| 196 | 2600647    | 467284,85 | 1267106,50 |
| 197 | 2600638    | 467389,82 | 1267056,36 |
| 198 | 2600630    | 467442,14 | 1266988,57 |
| 199 | 2600624    | 467486,81 | 1266953,22 |
| 200 | 26052583   | 467551,15 | 1266906,48 |
| 201 | 2600603    | 467629,95 | 1266853,78 |
| 202 | 260060301  | 467741,95 | 1266797,34 |
| 203 | 2600569    | 467771,28 | 1266784,97 |
| 204 | 26052582   | 467847,85 | 1266744,55 |
| 205 | 260009302  | 468518,00 | 1266487,51 |
| 206 | 260009301  | 469003,18 | 1266357,44 |
| 207 | 2600093    | 469366,49 | 1266283,75 |

|     |         |           |            |
|-----|---------|-----------|------------|
| 208 | 2600092 | 469457,00 | 1266563,50 |
| 209 | 2600091 | 470211,50 | 1266829,25 |

Приложение № 6 к постановлению администрации муниципального района от «27» января 2014г. №26

**ТЕКСТОВОЕ ОПИСАНИЕ ГРАНИЦ ОСАДЧЕВСКОГО СЕЛЬСКОГО ПОСЕЛЕНИЯ РЕПЬЕВСКОГО МУНИЦИПАЛЬНОГО РАЙОНА ВОРОНЕЖСКОЙ ОБЛАСТИ**

**I. Линия прохождения границы Осадчевского сельского поселения по смежеству с Истобинским сельским поселением**

От точки стыка 42194 границ Осадчевского, Истобинского сельских поселений и Белгородской области линия границы идет в северо-восточном направлении по балке Прудки, далее по балке Грачи до точки 2600120.

От точки 2600120 линия границы идет в юго-восточном направлении по балке Грачи, затем по южной стороне лесной полосы, пересекает полевую дорогу, далее по сельскохозяйственным угодьям вдоль полевой дороги, по южной стороне лесной полосы, по сельскохозяйственным угодьям до точки 2600128.

От точки 2600128 линия границы идет в северо-восточном направлении по сельскохозяйственным угодьям, далее по сельскохозяйственным угодьям вдоль южной стороны лесной полосы, затем по балке Круглянская до точки 2600134.

От точки 2600134 линия границы идет в юго-восточном направлении по балке Круглянская, далее по сельскохозяйственным угодьям до точки 2600136.

От точки 2600136 линия границы идет в северо-восточном направлении по сельскохозяйственным угодьям, далее пересекает автомобильную дорогу «Курск – Борисоглебск» - Хохольский - Репьевка, затем по лесной полосе до точки 26051600.

От точки 26051600 линия границы в общем северо-восточном направлении огибает земли лесного фонда (урочище Маношкино) по западной и северной сторонам до точки 26051591017.

От точки 26051591017 линия границы идет в общем юго-восточном направлении по восточной стороне земель лесного фонда (урочище Маношкино) до точки 26051591.

От точки 26051591 линия границы идет в северо-восточном направлении по северной стороне балки Осиновая до точки 2605157009.

От точки 2605157009 линия границы идет в юго-восточном направлении по южной стороне земель лесного фонда (урочище Осиновое-Ленинское) до точки 2605157005.

От точки 2605157005 линия границы идет в северо-западном направлении по восточной стороне земель лесного фонда (урочище Осиновое-Ленинское) до точки 2605157003.

От точки 2605157003 линия границы идет в северо-восточном направлении по балке Осиновая, далее по лесному массиву, затем по северной стороне земель лесного фонда (урочище Осиновое-Ленинское) до точки 26051570.

От точки 26051570 линия границы идет в общем юго-восточном направлении по восточной стороне земель лесного фонда (урочище Осиновое-Ленинское) до точки 26051627040.

От точки 26051627040 линия границы идет в общем юго-западном направлении по восточной стороне земель лесного фонда (урочище Осиновое-Ленинское) до точки 26051627006.

От точки 26051627006 линия границы идет в юго-восточном направлении по восточной стороне земель лесного фонда (урочище Осиновое-Ленинское) до точки 26051627003.

От точки 26051627003 линия границы идет в северо-восточном направлении по лесной полосе, далее по южной стороне лесной полосы, по сельскохозяйственным угодьям вдоль южной стороны лесной полосы, затем по южной стороне лесной полосы, пересекает полевую дорогу, далее по сельскохозяйственным угодьям, по северной стороне урочища Шкурихино до точки 26051601.

От точки 26051601 линия границы идет в юго-восточном направлении по северной и восточной сторонам урочища Шкурихино до точки 26051604.

От точки 26051604 линия границы идет в юго-западном направлении по восточной стороне урочища Шкурихино до точки 26051606.

От точки 26051606 линия границы идет в юго-восточном направлении по балке Средний Иржавец до точки 26051617.

От точки 26051617 линия границы идет в северо-восточном направлении по балке Средний Иржавец до точки стыка 26051594 границ Осадчевского, Истобинского и Краснолиповского сельских поселений.

Протяженность границы Осадчевского сельского поселения по смежеству с Истобинским сельским поселением составляет 17186,3 м.

**II. Линия прохождения границы Осадчевского сельского поселения по смежеству с Краснолиповским сельским поселением**

От точки стыка 26051594 границ Осадчевского, Истобинского и Краснолиповского сельских поселений линия границы идет в северо-восточном направлении по балке Средний Иржавец до точки 26051589.

От точки 26051589 линия границы идет в юго-западном направлении по балке Средний Иржавец до точки 26051598.

От точки 26051598 линия границы идет в юго-восточном направлении по балке Средний Иржавец, далее по восточной стороне урочища Саватейкино до точки 26051622.

От точки 26051622 линия границы идет в юго-западном направлении по восточной стороне урочища Саватейкино до точки 26051628.

От точки 26051628 линия границы идет в юго-восточном направлении по полевой дороге вдоль восточной стороны балки Средний Иржавец, по лесной полосе, затем по восточной стороне лесной полосы, снова по лесной полосе, по сельскохозяйственным угодьям, далее пересекает лесную

полосу, по балке Средний Иржавец, затем пересекает балку, по сельскохозяйственным угодьям, по лесной полосе, далее по восточной стороне лесной полосы до точки 26053058020.

От точки 26053058020 линия границы идет в юго-западном направлении по северной стороне полосы отвода автомобильной дороги Репьевка - Краснолипые - Россошки - гр. Хохольского р-на до точки 26053058001.

От точки 26053058001 линия границы идет в северо-западном направлении по северной стороне лесной полосы до точки 26053060.

От точки 26053060 линия границы идет в юго-западном направлении по полевой дороге вдоль северной стороны лесной полосы, далее по лесной полосе, затем по западной стороне лесной полосы, по сельскохозяйственным угодьям вдоль полевой дороги, далее по северной стороне балки Гольшевка до точки стыка 26051674 границ Осадчевского, Краснолиповского и Репьевского сельских поселений.

Протяженность границы Осадчевского сельского поселения по смежеству с Краснолиповским сельским поселением составляет 9402 м.

### **III. Линия прохождения границы Осадчевского сельского поселения по смежеству с Репьевским сельским поселением**

От точки стыка 26051674 границ Осадчевского, Краснолиповского и Репьевского сельских поселений линия границы идет в северо-западном направлении по сельскохозяйственным угодьям вдоль полевой дороги до точки 26051672.

От точки 26051672 линия границы идет в юго-западном направлении по сельскохозяйственным угодьям вдоль полевой дороги затем пересекает автомобильную дорогу «Курск-Борисоглебск» - Хохольский - Репьевка, по лесной полосе и далее по южной стороне лесной полосы до точки 2605171401.

От точки 2605171401 линия границы идет в южном направлении по лесной полосе до точки 26051714.

От точки 26051714 линия границы идет в юго-западном направлении по лесной полосе до точки 26051719.

От точки 26051719 линия границы идет в южном направлении по лесной полосе до точки 26051721.

От точки 26051721 линия границы идет в юго-западном направлении по лесной полосе до точки 26051722.

От точки 26051722 линия границы идет в южном направлении по лесной полосе до точки 26051723.

От точки 26051723 линия границы идет в юго-западном направлении по лесной полосе, затем по южной стороне лесной полосы до точки стыка 26051726 границ Осадчевского, Репьевского и Россошанского сельских поселений.

Протяженность границы Осадчевского сельского поселения по смежеству с Репьевским сельским поселением составляет 7766,7 м.

### **IV. Линия прохождения границы Осадчевского сельского поселения по смежеству с Россошанским сельским поселением**

От точки стыка 26051726 границ Осадчевского, Репьевского и Россошанского сельских поселений линия границы идет в северо-восточном направлении по восточной стороне лесной полосы, затем пересекает балку Редкодуб, по сельскохозяйственным угодьям, по балке, пересекает мелиоративный канал, по древесно-кустарниковой растительности и далее по балке до точки 2600145.

От точки 2600145 линия границы идет в северо-западном направлении по балке, затем по западной стороне лесной полосы, по лесной полосе, пересекает полевую дорогу, снова по лесной полосе, по полевой дороге вдоль сельскохозяйственных угодий, по сельскохозяйственным угодьям и далее по полевой дороге вдоль сельскохозяйственных угодий до точки стыка 42184 границ Осадчевского, Россошанского сельских поселений и Белгородской области.

Протяженность границы Осадчевского сельского поселения по смежеству с Россошанским сельским поселением составляет 6607,1 м.

### **V. Линия прохождения границы Осадчевского сельского поселения по смежеству с Белгородской областью**

От точки стыка 42184 границ Осадчевского, Россошанского сельских поселений и Белгородской области линия границы идет в северо-западном направлении по сельскохозяйственным угодьям, пересекает балку Грачи, затем снова по сельскохозяйственным угодьям до точки 42187.

От точки 42187 линия границы идет в северо-восточном направлении по сельскохозяйственным угодьям, по северной стороне балки Попов Лог, затем по лесной полосе до точки 42193.

От точки 42193 линия границы идет в северо-западном направлении по лесной полосе до точки стыка 42194 границ Осадчевского, Истобинского сельских поселений и Белгородской области.

Протяженность границы Осадчевского сельского поселения по смежеству с Белгородской областью составляет 3946,9 м.

Общая протяженность границы Осадчевского сельского поселения составляет 44909 м.



**КООРДИНАТНОЕ ОПИСАНИЕ ГРАНИЦ ОСАДЧЕВСКОГО СЕЛЬСКОГО ПОСЕЛЕНИЯ РЕПЬЕВСКОГО МУНИЦИПАЛЬНОГО РАЙОНА  
ВОРОНЕЖСКОЙ ОБЛАСТИ**

**Перечень координат характерных точек границы Осадчевского сельского поселения Репьевского муниципального района**

| № п/п | Номер характерной точки границ | Координаты |            |
|-------|--------------------------------|------------|------------|
|       |                                | X          | Y          |
| 1     | 42194                          | 460794,82  | 1253003,68 |
| 2     | 2600117                        | 460938,00  | 1253383,75 |
| 3     | 2600118                        | 460996,00  | 1253545,75 |
| 4     | 260011901                      | 461073,92  | 1253584,03 |
| 5     | 2600119                        | 461110,00  | 1253601,75 |
| 6     | 260012001                      | 461261,06  | 1253679,11 |
| 7     | 2600120                        | 461336,50  | 1253717,75 |
| 8     | 2600121                        | 461310,00  | 1253829,75 |
| 9     | 260012201                      | 461302,27  | 1253859,10 |
| 10    | 2600122                        | 461284,00  | 1253946,00 |
| 11    | 2605265102                     | 461232,79  | 1254183,02 |
| 12    | 2605265101                     | 461126,53  | 1254674,84 |
| 13    | 26052651                       | 461091,40  | 1254837,40 |
| 14    | 2600123                        | 461058,00  | 1254992,00 |
| 15    | 2600124                        | 460969,00  | 1255412,25 |
| 16    | 2600125                        | 460800,50  | 1256217,00 |
| 17    | 2601543                        | 460756,27  | 1256418,57 |
| 18    | 2600126                        | 460709,00  | 1256634,00 |
| 19    | 2600127                        | 460655,00  | 1256887,00 |
| 20    | 2600128                        | 460632,50  | 1256993,00 |
| 21    | 260012901                      | 460716,87  | 1257130,65 |
| 22    | 2600129                        | 460767,50  | 1257213,25 |
| 23    | 2600130                        | 460877,00  | 1257376,00 |
| 24    | 2600131                        | 460973,50  | 1257531,50 |
| 25    | 2600132                        | 461056,50  | 1257666,25 |
| 26    | 26052731                       | 461091,40  | 1257713,05 |
| 27    | 2600133                        | 461135,00  | 1257771,50 |
| 28    | 2605273201                     | 461231,48  | 1257916,74 |
| 29    | 26052732                       | 461447,50  | 1258241,96 |
| 30    | 2600134                        | 461454,50  | 1258252,50 |
| 31    | 26052733                       | 461447,50  | 1258328,26 |
| 32    | 260013501                      | 461446,12  | 1258343,24 |
| 33    | 2600135                        | 461419,00  | 1258636,75 |
| 34    | 2600136                        | 461379,00  | 1259046,25 |
| 35    | 2605160004                     | 461476,31  | 1259248,87 |
| 36    | 2605160003                     | 461480,92  | 1259258,47 |
| 37    | 2605160002                     | 461482,87  | 1259262,54 |
| 38    | 2605160001                     | 461485,81  | 1259268,69 |
| 39    | 26051600                       | 461569,04  | 1259442,55 |
| 40    | 26051591051                    | 461594,96  | 1259426,51 |
| 41    | 26051591050                    | 461606,85  | 1259413,42 |
| 42    | 26051591049                    | 461636,05  | 1259379,72 |
| 43    | 26051591048                    | 461642,75  | 1259379,02 |
| 44    | 26051591047                    | 461668,55  | 1259376,62 |
| 45    | 26051591046                    | 461690,35  | 1259408,42 |
| 46    | 26051591045                    | 461690,45  | 1259408,62 |
| 47    | 26051591044                    | 461746,25  | 1259423,02 |
| 48    | 26051591043                    | 461749,45  | 1259423,82 |
| 49    | 26051591042                    | 461797,25  | 1259435,22 |



|     |             |           |            |
|-----|-------------|-----------|------------|
| 50  | 26051591041 | 461810,05 | 1259415,62 |
| 51  | 26051591040 | 461815,75 | 1259406,92 |
| 52  | 26051591039 | 461829,65 | 1259388,12 |
| 53  | 26051591038 | 461867,65 | 1259397,92 |
| 54  | 26051591037 | 461895,05 | 1259404,92 |
| 55  | 26051591036 | 461923,75 | 1259412,52 |
| 56  | 26051591035 | 461977,85 | 1259431,82 |
| 57  | 26051591034 | 462033,55 | 1259452,32 |
| 58  | 26051591033 | 462043,15 | 1259464,32 |
| 59  | 26051591032 | 462075,55 | 1259504,82 |
| 60  | 26051591031 | 462080,95 | 1259511,62 |
| 61  | 26051591030 | 462088,75 | 1259526,92 |
| 62  | 26051591029 | 462111,05 | 1259570,82 |
| 63  | 26051591028 | 462109,75 | 1259580,52 |
| 64  | 26051591027 | 462108,39 | 1259589,54 |
| 65  | 26051591026 | 462106,75 | 1259601,22 |
| 66  | 26051591025 | 462073,25 | 1259598,22 |
| 67  | 26051591024 | 462073,15 | 1259598,42 |
| 68  | 26051591023 | 462060,85 | 1259625,92 |
| 69  | 26051591022 | 462053,25 | 1259642,92 |
| 70  | 26051591021 | 462091,95 | 1259662,72 |
| 71  | 26051591020 | 462111,45 | 1259672,62 |
| 72  | 26051591019 | 462150,25 | 1259691,02 |
| 73  | 26051591018 | 462193,85 | 1259727,72 |
| 74  | 26051591017 | 462198,35 | 1259731,72 |
| 75  | 26051591016 | 462151,75 | 1259736,72 |
| 76  | 26051591015 | 462092,75 | 1259743,12 |
| 77  | 26051591014 | 462012,95 | 1259754,32 |
| 78  | 26051591013 | 461992,15 | 1259757,22 |
| 79  | 26051591012 | 461965,55 | 1259741,42 |
| 80  | 26051591011 | 461961,75 | 1259739,12 |
| 81  | 26051591010 | 461934,45 | 1259724,22 |
| 82  | 26051591009 | 461933,55 | 1259725,72 |
| 83  | 26051591008 | 461910,55 | 1259765,42 |
| 84  | 26051591007 | 461895,65 | 1259795,92 |
| 85  | 26051591006 | 461864,25 | 1259800,62 |
| 86  | 26051591005 | 461862,75 | 1259800,82 |
| 87  | 26051591004 | 461836,85 | 1259805,32 |
| 88  | 26051591003 | 461798,85 | 1259749,22 |
| 89  | 26051591002 | 461798,45 | 1259748,72 |
| 90  | 26051591001 | 461793,15 | 1259752,52 |
| 91  | 26051591    | 461737,22 | 1259792,63 |
| 92  | 2605158501  | 461801,11 | 1259926,51 |
| 93  | 26051585    | 461901,63 | 1260137,13 |
| 94  | 2605157009  | 461907,37 | 1260157,30 |
| 95  | 2605157008  | 461821,91 | 1260281,99 |
| 96  | 2605157007  | 461792,74 | 1260308,36 |
| 97  | 2605157006  | 461757,57 | 1260383,36 |
| 98  | 2605157005  | 461744,58 | 1260475,58 |
| 99  | 2605157004  | 461812,04 | 1260461,35 |
| 100 | 2605157003  | 462075,35 | 1260358,59 |
| 101 | 2605157002  | 462132,66 | 1260584,30 |

|     |             |           |            |
|-----|-------------|-----------|------------|
| 102 | 2605157001  | 462099,23 | 1260625,32 |
| 103 | 26051570    | 462327,54 | 1261297,25 |
| 104 | 26051627054 | 462256,22 | 1261316,41 |
| 105 | 26051627053 | 462179,21 | 1261333,84 |
| 106 | 26051627052 | 462123,63 | 1261347,41 |
| 107 | 26051627051 | 462123,53 | 1261347,51 |
| 108 | 26051627050 | 462150,75 | 1261376,67 |
| 109 | 26051627049 | 462176,50 | 1261402,33 |
| 110 | 26051627048 | 462181,38 | 1261404,76 |
| 111 | 26051627047 | 462152,87 | 1261455,49 |
| 112 | 26051627046 | 462136,49 | 1261484,99 |
| 113 | 26051627045 | 462079,38 | 1261470,74 |
| 114 | 26051627044 | 462072,79 | 1261469,10 |
| 115 | 26051627043 | 462006,29 | 1261452,19 |
| 116 | 26051627042 | 462005,68 | 1261453,49 |
| 117 | 26051627041 | 461978,63 | 1261510,72 |
| 118 | 26051627040 | 461946,38 | 1261583,53 |
| 119 | 26051627039 | 461932,23 | 1261526,84 |
| 120 | 26051627038 | 461919,26 | 1261472,36 |
| 121 | 26051627037 | 461904,70 | 1261417,47 |
| 122 | 26051627036 | 461867,55 | 1261393,24 |
| 123 | 26051627035 | 461812,66 | 1261358,31 |
| 124 | 26051627034 | 461800,50 | 1261350,63 |
| 125 | 26051627033 | 461723,43 | 1261363,16 |
| 126 | 26051627032 | 461648,25 | 1261375,40 |
| 127 | 26051627031 | 461642,28 | 1261305,67 |
| 128 | 26051627030 | 461637,70 | 1261269,64 |
| 129 | 26051627029 | 461689,08 | 1261239,35 |
| 130 | 26051627028 | 461668,39 | 1261205,02 |
| 131 | 26051627027 | 461644,63 | 1261165,38 |
| 132 | 26051627026 | 461621,55 | 1261129,24 |
| 133 | 26051627025 | 461618,11 | 1261104,01 |
| 134 | 26051627024 | 461613,99 | 1261074,59 |
| 135 | 26051627023 | 461595,13 | 1260968,87 |
| 136 | 26051627022 | 461594,75 | 1260966,67 |
| 137 | 26051627021 | 461588,34 | 1260934,33 |
| 138 | 26051627020 | 461586,69 | 1260926,12 |
| 139 | 26051627019 | 461586,71 | 1260842,12 |
| 140 | 26051627018 | 461588,83 | 1260706,93 |
| 141 | 26051627017 | 461589,04 | 1260672,63 |
| 142 | 26051627016 | 461519,19 | 1260664,30 |
| 143 | 26051627015 | 461510,10 | 1260663,25 |
| 144 | 26051627014 | 461458,84 | 1260656,13 |
| 145 | 26051627013 | 461446,88 | 1260649,46 |
| 146 | 26051627012 | 461392,56 | 1260619,53 |
| 147 | 26051627011 | 461330,77 | 1260585,35 |
| 148 | 26051627010 | 461281,71 | 1260561,35 |
| 149 | 26051627009 | 461281,61 | 1260561,35 |
| 150 | 26051627008 | 461243,35 | 1260572,12 |
| 151 | 26051627007 | 461157,91 | 1260594,39 |
| 152 | 26051627006 | 461130,93 | 1260525,73 |
| 153 | 26051627005 | 461088,40 | 1260546,17 |

|     |             |           |            |
|-----|-------------|-----------|------------|
| 154 | 26051627004 | 461030,34 | 1260573,61 |
| 155 | 26051627003 | 460995,60 | 1260587,96 |
| 156 | 26051627002 | 460996,55 | 1260622,14 |
| 157 | 26051627001 | 461021,54 | 1260721,64 |
| 158 | 26051627    | 461109,05 | 1261172,68 |
| 159 | 2605162301  | 461126,53 | 1261248,13 |
| 160 | 26051623    | 461227,25 | 1261683,06 |
| 161 | 2605161901  | 461254,35 | 1261826,30 |
| 162 | 26051619    | 461335,82 | 1262256,91 |
| 163 | 26051614    | 461422,22 | 1262699,88 |
| 164 | 26051613    | 461424,02 | 1262923,16 |
| 165 | 26051610    | 461462,14 | 1263082,26 |
| 166 | 26051609    | 461462,48 | 1263201,90 |
| 167 | 26051605    | 461509,74 | 1263220,70 |
| 168 | 26051601    | 461544,23 | 1263348,33 |
| 169 | 26051602    | 461530,71 | 1263416,18 |
| 170 | 26051604    | 461513,51 | 1263421,46 |
| 171 | 26051606    | 461489,60 | 1263277,03 |
| 172 | 26051617    | 461380,98 | 1263347,64 |
| 173 | 26051612    | 461438,32 | 1263769,81 |
| 174 | 2605159402  | 461513,14 | 1263861,41 |
| 175 | 2605159401  | 461604,69 | 1263961,93 |
| 176 | 26051594    | 461636,98 | 1263999,21 |
| 177 | 26051593    | 461638,28 | 1264261,27 |
| 178 | 26051589    | 461746,07 | 1264490,35 |
| 179 | 26051598    | 461588,58 | 1264415,12 |
| 180 | 26051607    | 461468,06 | 1264570,97 |
| 181 | 26051616    | 461381,93 | 1264793,94 |
| 182 | 26051622    | 461237,47 | 1264850,30 |
| 183 | 26051624    | 461209,19 | 1264703,71 |
| 184 | 2605162801  | 461126,53 | 1264690,30 |
| 185 | 26051628    | 461103,60 | 1264686,57 |
| 186 | 2605163101  | 461006,46 | 1264705,48 |
| 187 | 26051631    | 460914,16 | 1264723,45 |
| 188 | 26051632    | 460722,67 | 1264760,90 |
| 189 | 2605163503  | 460400,42 | 1264823,94 |
| 190 | 2605163502  | 460400,15 | 1264823,15 |
| 191 | 2605163501  | 460395,35 | 1264824,93 |
| 192 | 26051635    | 460343,73 | 1264835,03 |
| 193 | 2605163801  | 460250,83 | 1264852,58 |
| 194 | 26051638    | 459712,58 | 1264954,30 |
| 195 | 26051640    | 459237,42 | 1265051,20 |
| 196 | 26051642    | 459048,11 | 1265087,59 |
| 197 | 2605164803  | 458557,16 | 1265177,59 |
| 198 | 2605164802  | 458353,18 | 1265218,69 |
| 199 | 2605164801  | 458040,54 | 1265281,70 |
| 200 | 26051648    | 457956,27 | 1265298,69 |
| 201 | 26053058023 | 457832,01 | 1265371,93 |
| 202 | 26053058022 | 457754,13 | 1265394,36 |
| 203 | 26053058021 | 457646,58 | 1265415,22 |
| 204 | 26053058020 | 457586,58 | 1265428,59 |
| 205 | 26053058019 | 457585,21 | 1265424,86 |

|     |             |           |            |
|-----|-------------|-----------|------------|
| 206 | 26053058018 | 457590,10 | 1265419,92 |
| 207 | 26053058017 | 457587,70 | 1265416,15 |
| 208 | 26053058016 | 457586,19 | 1265413,72 |
| 209 | 26053058015 | 457580,11 | 1265416,37 |
| 210 | 26053058014 | 457576,67 | 1265414,36 |
| 211 | 26053058013 | 457521,57 | 1265314,71 |
| 212 | 26053058012 | 457446,39 | 1265174,33 |
| 213 | 26053058011 | 457385,94 | 1265062,08 |
| 214 | 26053058010 | 457361,61 | 1265019,08 |
| 215 | 26053058009 | 457342,29 | 1264987,02 |
| 216 | 26053058008 | 457326,30 | 1264964,35 |
| 217 | 26053058007 | 457301,24 | 1264935,58 |
| 218 | 26053058006 | 457280,54 | 1264913,48 |
| 219 | 26053058005 | 457250,53 | 1264880,11 |
| 220 | 26053058004 | 457210,77 | 1264837,04 |
| 221 | 26053058003 | 457137,08 | 1264758,63 |
| 222 | 26053058002 | 457055,24 | 1264671,13 |
| 223 | 26053058001 | 456978,68 | 1264586,48 |
| 224 | 26053058    | 457094,15 | 1264324,39 |
| 225 | 26053059    | 457182,36 | 1264086,59 |
| 226 | 26053060    | 457221,12 | 1263985,41 |
| 227 | 26051662    | 457213,03 | 1263916,51 |
| 228 | 26051664    | 456930,87 | 1263108,99 |
| 229 | 26051667    | 456602,59 | 1262963,80 |
| 230 | 26051669    | 456316,80 | 1262841,33 |
| 231 | 26051670    | 456246,02 | 1262637,02 |
| 232 | 26051671    | 456167,70 | 1262445,03 |
| 233 | 26051673    | 456052,54 | 1262106,04 |
| 234 | 26051674    | 456015,57 | 1261930,65 |
| 235 | 26051672    | 456059,20 | 1261398,51 |
| 236 | 26051676    | 455993,06 | 1261185,03 |
| 237 | 26051677    | 455894,15 | 1260893,91 |
| 238 | 26051680    | 455762,87 | 1260487,55 |
| 239 | 26051683    | 455582,19 | 1260169,10 |
| 240 | 2605169801  | 455035,52 | 1259232,86 |
| 241 | 26051698    | 454870,01 | 1258949,40 |
| 242 | 2605169901  | 454848,48 | 1258911,62 |
| 243 | 26051699    | 454840,92 | 1258898,34 |
| 244 | 26051700    | 454840,57 | 1258897,72 |
| 245 | 2605170801  | 454832,14 | 1258882,92 |
| 246 | 26051708    | 454657,71 | 1258576,66 |
| 247 | 26051710    | 454431,55 | 1258101,35 |
| 248 | 2605171401  | 454356,47 | 1257934,68 |
| 249 | 26051714    | 454005,35 | 1257975,06 |
| 250 | 26051715    | 453807,29 | 1257283,86 |
| 251 | 26051717    | 453721,25 | 1256852,67 |
| 252 | 2605171801  | 453707,47 | 1256765,59 |
| 253 | 26051718    | 453673,63 | 1256592,90 |
| 254 | 26051719    | 453651,77 | 1256420,53 |
| 255 | 26051721    | 453521,23 | 1256436,69 |