



*РЕТЬЕВСКИЙ
МУНИЦИПАЛЬНЫЙ
ВЕСТНИК*

№ 113

31 ЯНВАРЯ 2014 года

ЧАСТЬ 2

ОФИЦИАЛЬНОЕ ИЗДАНИЕ

«РЕПЬЕВСКИЙ МУНИЦИПАЛЬНЫЙ ВЕСТНИК» - официальное печатное средство массовой информации органов местного самоуправления Репьевского муниципального района для опубликования муниципальных правовых актов, обсуждения проектов муниципальных правовых актов по вопросам местного значения, доведения до сведения жителей Репьевского муниципального района официальной информации о социально-экономическом и культурном развитии Репьевского муниципального района, о развитии его общественной инфраструктуры и иной официальной информации.

- Учрежден в декабре 2007 года (решение Совета народных депутатов Репьевского муниципального района от 19.11.2007 года № 221) в соответствии с Федеральным законом «Об общих принципах организации местного самоуправления в Российской Федерации», законом Российской Федерации «О средствах массовой информации», Уставом Репьевского муниципального района.

«Репьевский муниципальный вестник» состоит из трех разделов:

- в первом разделе публикуются решения и иные нормативные акты Совета народных депутатов Репьевского муниципального района;*
- во втором разделе публикуются нормативные правовые акты администрации Репьевского муниципального района;*
- в третьем разделе публикуются нормативные правовые акты органов местного самоуправления сельских поселений Репьевского муниципального района*

РЕДАКЦИОННЫЙ СОВЕТ:

-Шорстов Дмитрий Александрович – руководитель аппарата администрации Репьевского муниципального района;

-Лыскина Светлана Юрьевна – заместитель начальника организационно-правового отдела администрации муниципального района;

-Черкашин Евгений Константинович - ведущий специалист организационно-правового отдела администрации муниципального района

-Погорелов Максим Борисович - системный администратор сектора информационного обеспечения и муниципальных услуг администрации муниципального района

Тираж – 54 экземпляра;

Распространяется – бесплатно, согласно списку рассылки, определяемому администрацией Репьевского муниципального района.

Изготовлен - администрацией Репьевского муниципального района: с. Репьевка, пл. Победы, д.1 тел. Для справок (47374) 2-27-04.

СОДЕРЖАНИЕ

Раздел 2

Постановление администрации Репьевского муниципального района от 27.01.2014 №26 «О выступлении с инициативой изменения границ сельских поселений Репьевского муниципального района Воронежской области и Репьевского муниципального района Воронежской области»	4
---	---

Раздел 3

Постановление администрации Бутырского сельского поселения от 24.01.2014 № 5 «Об утверждении стоимости услуг по погребению в Бутырском сельском поселении»	54
--	----

Постановление администрации Истобинского сельского поселения от 24.01.2014 №6 «Об утверждении стоимости услуг по погребению в Истобинском сельском поселении»	54
---	----

Постановление администрации Колбинского сельского поселения от 24.01.2014 №8 «Об утверждении стоимости услуг по погребению в Колбинском сельском поселении»	55
---	----

Постановление администрации Краснолиповского сельского поселения от 24.01.2014 №5 «Об утверждении стоимости услуг по погребению в Краснолиповском сельском поселении»	56
---	----

Постановление администрации Новосолдатского сельского поселения от 24.01.2014 №3 «Об утверждении стоимости услуг по погребению в Новосолдатском сельском поселении»	56
---	----

Постановление администрации Осадчевского сельского поселения от 24.01.2014 № 4 «Об утверждении стоимости услуг по погребению в Осадчевском сельском поселении»	57
--	----

Постановление администрации Платавского сельского поселения от 24.01.2014 № 3 «Об утверждении стоимости услуг по погребению в Платавском сельском поселении»	57
--	----

Постановление администрации Репьевского сельского поселения от 24.01.2014 №4 «Об утверждении стоимости услуг по погребению в Репьевском сельском поселении»	58
---	----

Постановление администрации Россошанского сельского поселения от 24.01.2014 №11 «Об утверждении стоимости услуг по погребению в Россошанском сельском поселении»	59
--	----

Постановление администрации Россошкинского сельского поселения от 24.01.2014 №2 «Об утверждении стоимости услуг по погребению в Россошкинском сельском поселении»	59
---	----

Постановление администрации Скорицкого сельского поселения от 24.01.2014 №9 «Об утверждении стоимости услуг по погребению в Скорицком сельском поселении»	60
---	----

256	26051722	453465,35	1256095,06
257	26051723	453359,94	1256105,22
258	26051725	453321,84	1255935,04
259	26051724	453321,85	1255758,51
260	26051726	453272,50	1255287,50
261	26051720	453633,71	1255329,48
262	2600141	454081,50	1255405,75
263	260014101	454271,61	1255425,17
264	2600142	454480,50	1255446,50
265	2600143	454578,50	1255455,50
266	2602510	454783,60	1255476,72
267	2600144	455037,50	1255503,00
268	2602412	455342,45	1255532,50
269	2600145	455544,00	1255552,00
270	260014501	455725,50	1255429,21
271	2600146	456032,50	1255221,50
272	2600147	456278,00	1255059,25
273	2600148	456667,00	1255074,00
274	2600149	457022,00	1255073,75
275	2600150	457546,50	1254428,25
276	2600151	457657,00	1253914,00
277	2600152	457747,50	1253474,50
278	260015201	457862,81	1253270,62
279	42184	458182,97	1252704,51
280	42185	458259,94	1252497,70
281	4218501	458570,49	1252164,72
282	42186	458778,53	1251941,66
283	4218601	458780,01	1251940,09
284	42187	458975,81	1251730,11
285	42188	459715,30	1251904,69
286	42189	459842,86	1252201,38
287	42190	459949,22	1252553,69
288	42191	459991,76	1252695,26
289	42192	460050,73	1252898,60
290	42193	460097,87	1253059,04

Приложение № 7 к постановлению администрации муниципального района
от «27» января 2014г. №26

ТЕКСТОВОЕ ОПИСАНИЕ ГРАНИЦ ПЛАТАВСКОГО СЕЛЬСКОГО ПОСЕЛЕНИЯ РЕПЬЕВСКОГО МУНИЦИПАЛЬНОГО РАЙОНА ВОРОНЕЖСКОЙ ОБЛАСТИ

I. Линия прохождения границы Платавского сельского поселения по смежеству с Острогожским муниципальным районом

От точки стыка 42318 границ Платавского, Россошкинского сельских поселений и Острогожского муниципального района линия границы идет в юго-восточном направлении по сельскохозяйственным угодьям до точки 42313.

От точки 42313 линия границы идет в северо-восточном направлении по древесно-кустарниковой растительности, затем по сельскохозяйственным угодьям до точки 42311.

От точки 42311 линия границы идет в юго-восточном направлении по древесно-кустарниковой растительности, затем по сельскохозяйственным угодьям до точки 42309.

От точки 42309 линия границы идет в северо-восточном направлении по западной стороне земель лесного фонда (урочище Мостовое) до точки 42305023.

От точки 42305023 линия границы идет в юго-восточном направлении по западной стороне земель лесного фонда (урочище Мостовое) до точки 42305009.

От точки 42305009 линия границы идет в юго-западном направлении по западной стороне земель лесного фонда (урочище Мостовое) до точки 42305006.

От точки 42305006 линия границы идет в юго-восточном направлении по западной и южной сторонам земель лесного фонда (урочище Мостовое), затем по западной стороне земель лесного фонда (урочище Шпиль) до точки 42302.

От точки 42302 линия границы идет в юго-западном направлении по сельскохозяйственным угодьям до точки 42301.

От точки 42301 линия границы идет в общем северо-западном направлении по северной стороне земель лесного фонда (урочище Урывский Луг) до точки 42294.

От точки 42294 линия границы идет в юго-западном направлении по северной стороне земель лесного фонда (урочище Урывский Луг) до точки 42293.

От точки 42293 линия границы идет в общем южном направлении по западной стороне земель лесного фонда (урочище Урывский Луг) до точки 42291.

От точки 42291 линия границы идет в северо-восточном направлении по западной стороне земель лесного фонда (урочище Урывский Луг) до точки 42290.

От точки 42290 линия границы в общем юго-восточном направлении огибает земли лесного фонда (урочище Урывский Луг) по западной стороне до точки стыка 42275 границ Платавского сельского поселения Репьевского муниципального района и Мастоюгинского, Болдыревского сельских поселений Острогожского муниципального района.

От точки стыка 42275 линия границы идет в общем юго-западном направлении по границе земель лесного фонда (урочище Шпиль) до точки 42270.

От точки 42270 линия границы идет в юго-восточном направлении по границе земель лесного фонда (урочище Шпиль) до точки 42264.

От точки 42264 линия границы идет в северо-восточном направлении по границе земель лесного фонда (урочище Шпиль) до точки 42263.

От точки 42263 линия границы идет в юго-восточном направлении по границе земель лесного фонда (урочище Шпиль), затем по западной стороне земель лесного фонда (урочище Родники) до точки 42259.

От точки 42259 линия границы идет в юго-западном направлении по восточной стороне грунтовой дороги, по сельскохозяйственным угодьям, далее по восточной стороне лесной полосы, пересекает балку, по сельскохозяйственным угодьям, пересекает лесную полосу, затем по балке до точки стыка 42253 границ Платавского сельского поселения Репьевского муниципального района и Болдыревского, Солдатского сельских поселений Острогожского муниципального района.

От точки стыка 42253 линия границы идет в северо-западном направлении по южной стороне лесной полосы до точки 42251.

От точки 42251 линия границы идет в юго-западном направлении по сельскохозяйственным угодьям, пересекает балку, снова по сельскохозяйственным угодьям, затем по лесной полосе, пересекает балку, по сельскохозяйственным угодьям, пересекает балку, по сельскохозяйственным угодьям, далее по древесно-кустарниковой растительности до точки стыка 42245001 границ Платавского, Колбинского сельских поселений и Острогожского муниципального района.

Протяженность границы Платавского сельского поселения по смежеству с Острогожским муниципальным районом составляет 16505,4 м.

II. Линия прохождения границы Платавского сельского поселения по смежеству с Колбинским сельским поселением

От точки стыка 42245001 границ Платавского, Колбинского сельских поселений и Острогожского муниципального района линия границы идет в северо-западном направлении по южной стороне лесного массива до точки 260002905.

От точки 260002905 линия границы идет в юго-западном направлении по южной стороне лесного массива, далее по балке, по лесной полосе, пересекает автомобильную дорогу «Воронеж – Луганск» - Репьевка» - с. Платава, затем по лесной полосе, пересекает балку Красинская, по лесной полосе, по сельскохозяйственным угодьям, по восточной стороне лесной полосы, снова по сельскохозяйственным угодьям, по восточной стороне лесной полосы, далее пересекает балку Бирючья, затем по сельскохозяйственным угодьям, по лесной полосе и по сельскохозяйственным угодьям до точки стыка 2600009 границ Платавского, Колбинского и Скорицкого сельских поселений.

Протяженность границы Платавского сельского поселения по смежеству с Колбинским сельским поселением составляет 5977,1 м.

III. Линия прохождения границы Платавского сельского поселения по смежеству со Скорицким сельским поселением

От точки стыка 2600009 границ Платавского, Колбинского и Скорицкого сельских поселений линия границы идет в северном направлении по сельскохозяйственным угодьям, затем по сельскохозяйственным угодьям вдоль западной стороны лесной полосы до точки 2600006.

От точки 2600006 линия границы идет в северо-западном направлении по сельскохозяйственным угодьям вдоль западной стороны лесной полосы, затем по балке до точки стыка 26051652 границ Платавского, Скорицкого и Краснолиповского сельских поселений.

Протяженность границы Платавского сельского поселения по смежеству со Скорицким сельским поселением составляет 4079,9 м.

IV. Линия прохождения границы Платавского сельского поселения по смежеству с Краснолиповским сельским поселением

От точки стыка 26051652 границ Платавского, Краснолиповского и Скорицкого сельских поселений линия границы идет в северо-западном направлении по балке до точки 2605129801.

От точки 2605129801 линия границы идет в северо-восточном направлении по балке, по сельскохозяйственным угодьям, пересекает балку, затем по восточной стороне лесной полосы, пересекает грунтовую дорогу, по сельскохозяйственным угодьям вдоль восточной стороны лесной полосы, затем по сельскохозяйственным угодьям до точки 26051586.

От точки 26051586 линия границы идет в северо-западном направлении по сельскохозяйственным угодьям, пересекает древесно-кустарниковую растительность, далее по сельскохозяйственным угодьям до точки 26051572.

От точки 26051572 линия границы идет в северо-восточном направлении по сельскохозяйственным угодьям до точки стыка 26051567 границ Платавского, Краснолиповского и Новосолдатского сельских поселений.

Протяженность границы Платавского сельского поселения по смежеству с Краснолиповским сельским поселением составляет 5009,9 м.

V. Линия прохождения границы Платавского сельского поселения по смежеству с Новосолдатским сельским поселением

От точки стыка 26051567 границ Платавского, Краснолиповского и Новосолдатского сельских поселений линия границы идет в северо-восточном направлении по балке, далее по южной стороне лесной полосы до точки стыка 2601322 границ Платавского, Новосолдатского и Россошкинского сельских поселений.

Протяженность границы Платавского сельского поселения по смежеству с Новосолдатским сельским поселением составляет 1232,3 м.

VI. Линия прохождения границы Платавского сельского поселения по смежеству с Россошкинским сельским поселением

От точки стыка 2601322 границ Платавского, Новосолдатского и Россошкинского сельских поселений линия границы идет в юго-восточном направлении по западной стороне лесного массива, затем по сельскохозяйственным угодьям и далее по балке до точки 2605289206.

От точки 2605289206 линия границы идет в общем восточном направлении по балке, по древесно-кустарниковой растительности, снова по балке, по полевой дороге, по древесно-кустарниковой растительности, вновь по полевой дороге, по балке, затем по древесно-кустарниковой растительности, по древесно-кустарниковой растительности вдоль северной стороны пруда, по балке, по древесно-кустарниковой растительности вдоль северной стороны пруда и далее по балке до точки 2605288040.

От точки 2605288040 линия границы идет в южном направлении по древесно-кустарниковой растительности до точки 2605288044.

От точки 2605288044 линия границы идет в северо-восточном направлении по балке до точки 2605286801.

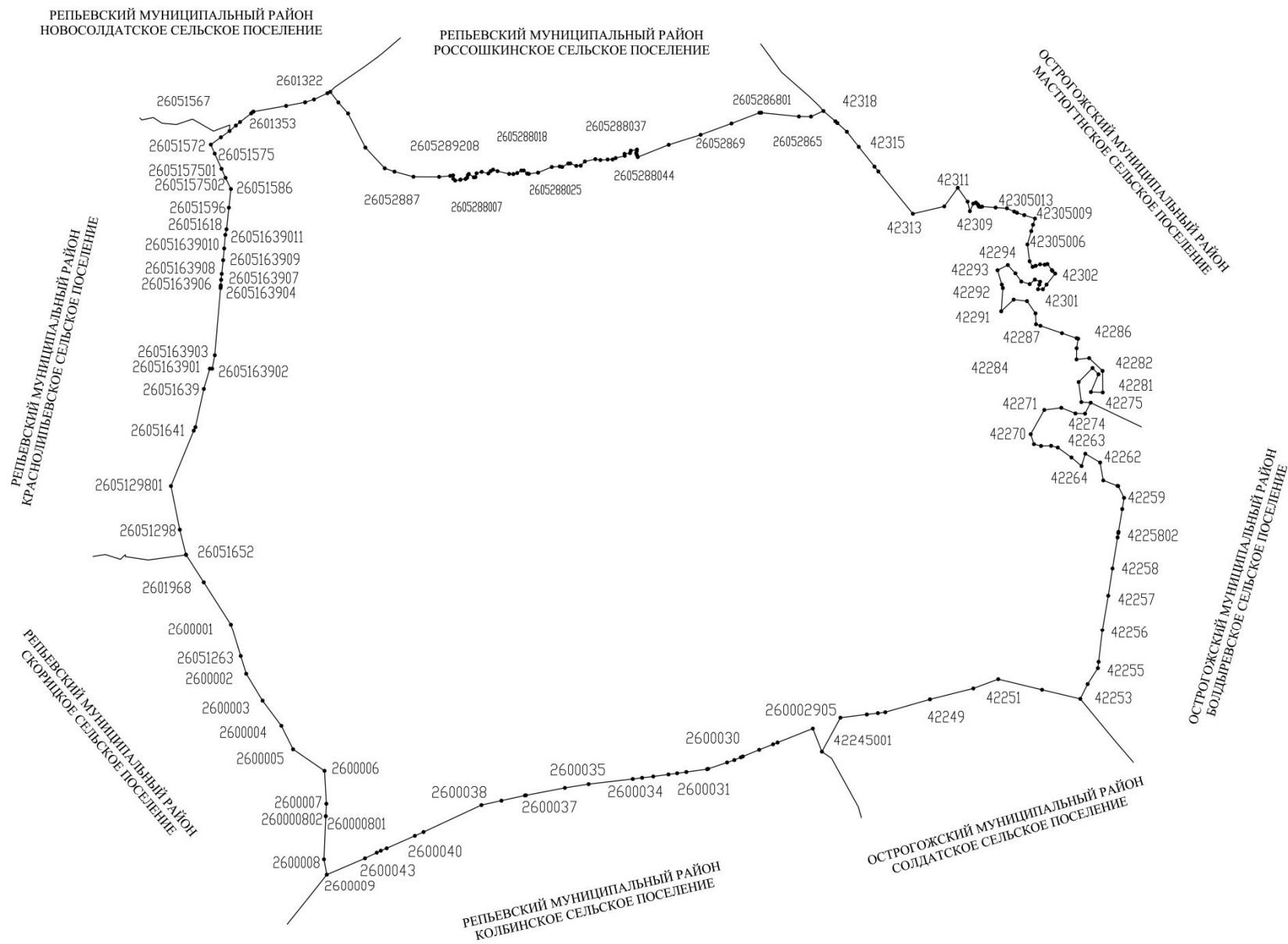
От точки 2605286801 линия границы идет в юго-восточном направлении по балке до точки 26052865.

От точки 26052865 линия границы идет в северо-восточном направлении по балке до точки стыка 42318 границ Платавского, Россошкинского сельских поселений и Острогского муниципального района.

Протяженность границы Платавского сельского поселения по смежеству с Россошкинским сельским поселением составляет 6409,4 м.

Общая протяженность границ Платавского сельского поселения составляет 39214 м.

ГРАФИЧЕСКОЕ ОПИСАНИЕ ГРАНИЦ ПЛАТАВСКОГО СЕЛЬСКОГО ПОСЕЛЕНИЯ РЕПЬЕВСКОГО МУНИЦИПАЛЬНОГО РАЙОНА ВОРОНЕЖСКОЙ ОБЛАСТИ



**КООРДИНАТНОЕ ОПИСАНИЕ ГРАНИЦ ПЛАТАВСКОГО СЕЛЬСКОГО ПОСЕЛЕНИЯ РЕПЬЕВСКОГО МУНИЦИПАЛЬНОГО РАЙОНА
ВОРОНЕЖСКОЙ ОБЛАСТИ**

Перечень координат характерных точек границ Платавского сельского поселения Репьевского муниципального района

№ п/п	Номер характерной точки границ	Координаты	
		X	Y
1	26051567	462469,51	1274553,25
2	2605156201	462530,72	1274624,13
3	26051562	462569,56	1274670,39
4	2605155701	462664,94	1274794,30
5	26051557	462666,20	1274795,77
6	26052924	462684,36	1274816,81
7	26051556	462684,87	1274819,72
8	26052923	462748,51	1275183,70
9	2601345	462788,36	1275394,93
10	26051547	462788,96	1275396,81
11	2601339	462819,93	1275494,62
12	26051543	462889,05	1275643,52
13	2601322	462904,23	1275676,21
14	26052892	462787,38	1275766,02
15	2605289201	462664,13	1275874,83
16	2605289202	462286,08	1276067,26
17	2605289203	462055,82	1276283,34
18	2605289204	462018,42	1276391,65
19	2605289205	461962,10	1276603,13
20	2605289206	461960,55	1276888,92
21	2605289207	461971,71	1277013,12
22	2605289208	461977,36	1277045,02
23	26052881	461939,28	1277046,95
24	26052880	461919,84	1277068,18
25	2605288001	461927,63	1277124,70
26	2605288002	461930,69	1277128,89
27	2605288003	461936,53	1277182,64
28	2605288004	461950,50	1277200,70
29	2605288005	461981,35	1277210,64
30	2605288006	461992,72	1277220,77
31	2605288007	461955,80	1277276,31
32	2605288008	461957,21	1277293,64
33	2605288009	461999,96	1277306,49
34	2605288010	462016,33	1277363,26
35	2605288011	461998,33	1277438,14
36	2605288012	462024,36	1277463,17
37	2605288013	462040,68	1277490,37
38	2605288014	462023,93	1277540,31
39	2605288015	461993,29	1277670,13
40	2605288016	461991,68	1277716,80
41	2605288017	462003,55	1277759,57
42	2605288018	462031,30	1277805,37
43	2605288019	462031,30	1277832,34
44	2605288020	461997,52	1277870,79
45	2605288021	461993,89	1277889,10
46	2605288022	462007,38	1277992,36
47	2605288023	462070,29	1278145,13
48	2605288024	462076,30	1278232,60
49	2605288025	462070,59	1278260,88
50	2605288026	462108,58	1278328,44
51	2605288027	462110,36	1278351,22
52	2605288028	462082,33	1278418,39
53	2605288029	462084,80	1278467,52
54	2605288030	462131,46	1278514,14
55	2605288031	462157,38	1278630,38
56	2605288032	462147,57	1278687,04
57	2605288033	462153,53	1278767,73
58	2605288034	462153,81	1278822,37
59	2605288035	462169,16	1278856,70
60	2605288036	462194,41	1278957,95
61	2605288037	462215,92	1278955,80
62	2605288038	462224,53	1279017,01
63	2605288039	462251,69	1279026,14
64	2605288040	462263,17	1279093,82
65	2605288041	462247,48	1279091,95
66	2605288042	462222,42	1279086,41
67	2605288043	462202,22	1279094,42
68	2605288044	462180,08	1279103,21
69	2605288045	462316,59	1279448,65
70	26052869	462427,67	1279803,74
71	26052868	462553,23	1280147,82
72	2605286801	462672,32	1280459,39
73	2605286802	462673,12	1280479,17

74	2605286803	462630,71	1280899,49
75	26052865	462629,98	1281034,28
76	42318	462691,66	1281172,22
77	42317	462578,21	1281305,90
78	19321513	462557,69	1281328,40
79	42316	462461,27	1281434,10
80	42315	462293,59	1281566,90
81	4231401	462074,05	1281741,92
82	42314	462020,23	1281784,82
83	42313	461550,86	1282169,72
84	42312	461632,51	1282519,61
85	42311	461838,93	1282670,21
86	42310	461684,80	1282779,95
87	42309	461579,35	1282805,04
88	42308	461663,90	1282843,11
89	42305023	461674,80	1282871,30
90	42305022	461659,40	1282888,20
91	42305021	461650,10	1282896,60
92	42305020	461639,30	1282901,30
93	42305019	461630,00	1282906,50
94	42305018	461628,60	1282912,70
95	42305017	461627,70	1282925,20
96	42305016	461629,40	1282940,60
97	42305015	461630,50	1282941,50
98	42305014	461619,50	1283091,50
99	42305013	461611,30	1283217,90
100	42305012	461575,30	1283298,60
101	42305011	461561,90	1283330,00
102	42305010	461536,10	1283410,90
103	42305009	461497,60	1283530,70
104	42305008	461428,50	1283509,30
105	42305007	461358,40	1283489,40
106	42305006	461210,50	1283446,00
107	42305005	461023,60	1283470,40
108	42305004	460961,40	1283504,40
109	42305003	460972,40	1283536,60
110	4230500202	460973,30	1283539,40
111	4230500201	460989,40	1283588,00
112	42305002	460985,40	1283639,00
113	42305001	460992,60	1283669,30
114	42303	460925,00	1283718,30
115	4230201	460916,00	1283725,90
116	42302	460886,95	1283756,01
117	4230101	460764,56	1283659,62
118	42301	460712,62	1283618,72
119	42300	460712,75	1283564,45
120	4229901	460764,56	1283578,98
121	42299	460796,27	1283587,88
122	42298	460819,74	1283529,30
123	42297	460770,03	1283471,58
124	42296	460798,20	1283377,86
125	42295	460889,37	1283312,63
126	42294	460981,85	1283227,97
127	42293	460923,67	1283113,16
128	4229201	460764,56	1283160,91
129	42292	460726,18	1283172,44
130	42291	460467,95	1283154,23
131	42290	460597,74	1283292,95
132	42289	460580,87	1283441,36
133	42288	460444,61	1283536,46
134	42287	460315,17	1283541,95
135	4228601	460298,27	1283591,19
136	4228601	460215,90	1283831,27
137	4228601	460159,93	1283994,39
138	42286	460154,11	1284011,36
139	42285	460048,18	1283994,68
140	42284	459923,95	1283993,84
141	42283	459938,46	1284134,67
142	42282	459795,72	1284283,49
143	42281	459556,37	1284285,65
144	42280	459560,32	1284154,08
145	42279	459758,07	1284238,22
146	42278	459827,89	1284171,84
147	42277	459671,76	1284017,33
148	42276	459448,88	1284047,54
149	42275	459441,95	1284151,01
150	42274	459320,25	1284088,59
151	42273	459322,38	1283981,33

152	42272	459385,52	1283824,13
153	42271	459361,53	1283634,57
154	42270	459091,25	1283483,02
155	42269	458980,43	1283519,09
156	42268	458960,22	1283598,17
157	42267	458962,00	1283709,96
158	42266	458942,72	1283784,45
159	42265	458832,21	1283937,27
160	42264	458737,01	1284049,71
161	42263	458874,19	1284091,62
162	42262	458775,99	1284256,46
163	42261	458577,15	1284291,65
164	4226001	458516,49	1284450,55
165	42260	458513,69	1284457,89
166	42259	458382,71	1284523,46
167	1900812	458258,06	1284503,01
168	4225803	458004,28	1284461,41
169	4225802	457990,05	1284459,07
170	4225801	457942,22	1284451,23
171	42258	457596,02	1284394,48
172	42257	457292,91	1284347,14
173	42256	456905,25	1284281,46
174	4225501	456548,88	1284239,88
175	42255	456478,56	1284231,68
176	42254	456301,06	1284117,74
177	42253	456136,85	1284035,79
178	42252	456237,88	1283609,41
179	42251	456355,77	1283121,33
180	42250	456252,38	1282843,28
181	42249	456131,57	1282360,07
182	42248	455987,68	1281862,34
183	19321822	455977,67	1281779,57
184	42247	455962,76	1281656,27
185	42246	455926,98	1281361,92
186	42245001	455548,80	1281155,72
187	260002905	455806,03	1281054,57
188	260002904	455650,61	1280661,46
189	260002903	455630,91	1280611,63
190	260002902	455569,45	1280456,17
191	260002901	455495,05	1280274,10
192	2600029	455495,00	1280274,01
193	26051686	455485,86	1280252,15
194	2600030	455455,50	1280179,51
195	26051687	455428,45	1280098,71
196	2602408	455357,83	1279887,71
197	2600031	455354,00	1279876,26
198	26051691	455322,47	1279644,80
199	2600032	455308,50	1279542,26
200	26051692	455295,43	1279445,58
201	26051693	455272,66	1279276,07
202	26051694	455257,57	1279152,08
203	2600034	455245,00	1279047,76
204	2600035	455187,50	1278555,51
205	2600036	455145,50	1278290,76
206	26051696	455063,15	1277856,81
207	2600037	455061,00	1277845,51
208	26051321	455003,26	1277583,92
209	2600038	454954,00	1277360,76
210	2600039	454654,50	1276715,76
211	2600040	454612,00	1276618,76
212	2600041	454473,50	1276304,76
213	2600042	454446,50	1276239,26
214	26051711	454424,86	1276194,32
215	2600043	454361,50	1276062,76
216	2600009	454180,00	1275637,50
217	2600008	454351,00	1275605,76
218	260000801	454829,24	1275626,24
219	260000802	454831,30	1275626,34
220	2600007	454969,50	1275632,25
221	2600006	455335,50	1275612,00
222	2600005	455575,50	1275261,75
223	2600004	455836,50	1275131,25
224	2600003	456116,50	1274921,75
225	2600002	456416,50	1274739,25
226	26051263	456614,27	1274678,33
227	2600001	456970,00	1274568,76
228	2601968	457442,32	1274265,93
229	26051652	457747,46	1274069,65

230	2605165201	457751,52	1274067,04
231	26051298	458028,69	1273999,02
232	2605129801	458514,42	1273900,47
233	2605129802	459130,75	1274154,25
234	26051641	459169,64	1274173,07
235	26051639	459595,57	1274267,06
236	2605163901	459821,16	1274332,74
237	2605163902	459820,62	1274360,25
238	2605163903	459970,65	1274389,14
239	2605163904	460726,38	1274453,63
240	2605163905	460741,91	1274455,12
241	2605163906	460755,58	1274455,81
242	2605163907	460817,68	1274460,11
243	2605163908	460883,64	1274466,12
244	2605163909	461035,29	1274482,10
245	26051639010	461165,85	1274493,77
246	26051639011	461316,85	1274506,34
247	26051618	461378,49	1274519,80
248	26051596	461618,14	1274545,68
249	26051586	461825,85	1274568,59
250	2605157502	461949,59	1274508,47
251	2605157501	462049,29	1274464,27
252	26051575	462218,56	1274388,07
253	26051572	462318,43	1274344,90
254	2605156701	462400,06	1274457,48

Приложение № 8 к постановлению администрации муниципального района от «27» января 2014г. №26

ТЕКСТОВОЕ ОПИСАНИЕ ГРАНИЦ РЕПЬЕВСКОГО СЕЛЬСКОГО ПОСЕЛЕНИЯ РЕПЬЕВСКОГО МУНИЦИПАЛЬНОГО РАЙОНА ВОРОНЕЖСКОЙ ОБЛАСТИ

I. Линия прохождения границы Репьевского сельского поселения по смежеству с Россошанским сельским поселением

От точки стыка 26051734 границ Репьевского, Россошанского и Бутырского сельских поселений линия границы идет в северо-восточном направлении по западной стороне земель лесного фонда (урочище Россошанская Сосна) до точки 26051734001.

От точки 26051734001 линия границы идет в юго-восточном направлении по южной стороне полосы отвода автомобильной дороги Репьевка-Россошь-Одинцовка вдоль северной стороны земель лесного фонда (урочище Россошанская Сосна) до точки 26051734028.

От точки 26051734028 линия границы идет в северо-восточном направлении по южной стороне полосы отвода автомобильной дороги Репьевка-Россошь-Одинцовка вдоль северной стороны земель лесного фонда (урочище Россошанская Сосна), далее по южной стороне полосы отвода автомобильной дороги Репьевка-Россошь-Одинцовка вдоль северной стороны лесного массива, пересекает автомобильную дорогу Репьевка-Россошь-Одинцовка, затем по северной стороне полосы отвода автомобильной дороги Репьевка-Россошь-Одинцовка до точки 26051734059.

От точки 26051734059 линия границы идет в северо-западном направлении пересекает грунтовую дорогу, далее идет по балке до точки 26051734060.

От точки 26051734060 линия границы идет в северо-восточном направлении по балке вдоль грунтовой дороги, далее по грунтовой дороге вдоль восточной стороны лесной полосы, по балке до точки 2600158.

От точки 2600158 линия границы идет в северо-западном направлении по балке, далее по восточной стороне лесной полосы до точки 2600157.

От точки 2600157 линия границы идет в северо-восточном направлении по восточной стороне лесной полосы до точки стыка 26051726 границ Репьевского, Россошанского и Осадчевского сельских поселений.

Протяженность границы Репьевского сельского поселения по смежеству с Россошанским сельским поселением составляет 5161,8 м.

II. Линия прохождения границы Репьевского сельского поселения по смежеству с Осадчевским сельским поселением

От точки стыка 26051726 границ Репьевского, Россошанского и Осадчевского сельских поселений линия границы идет в северо-восточном направлении по южной стороне лесной полосы, далее по лесной полосе до точки 26051723.

От точки 26051723 линия границы идет в северном направлении по лесной полосе до точки 26051722.

От точки 26051722 линия границы идет в северо-восточном направлении по лесной полосе до точки 26051721.

От точки 26051721 линия границы идет в северном направлении по лесной полосе до точки 26051719.

От точки 26051719 линия границы идет в северо-восточном направлении по лесной полосе до точки 26051714.

От точки 26051714 линия границы идет в северном направлении по лесной полосе до точки 2605171401.

От точки 2605171401 линия границы идет в северо-восточном направлении по южной стороне лесной полосы, далее по лесной полосе, затем пересекает автомобильную дорогу «Курск-Борисоглебск» - Хохольский - Репьевка, далее по сельскохозяйственным угодьям вдоль полевой дороги до точки 26051672.

От точки 26051672 линия границы идет в юго-восточном направлении по сельскохозяйственным угодьям вдоль полевой дороги до точки стыка 26051674 границ Репьевского, Осадчевского, и Краснолиповского сельских поселений.

Протяженность границы Репьевского сельского поселения по смежеству с Осадчевским сельским поселением составляет 7766,7 м.

III. Линия прохождения границы Репьевского сельского поселения по смежеству с Краснолиповским сельским поселением

От точки стыка 26051674 границ Репьевского, Осадчевского, и Краснолиповского сельских поселений линия границы идет в юго-восточном направлении по восточной стороне лесной полосы, далее по балке Гольшевка до точки 26051695001.

От точки 26051695001 линия границы в юго-восточном направлении по балке Гольшевка вдоль северной стороны пруда до точки 26051695018.

От точки 26051695018 линия границы идет в юго-западном направлении по балке Гольшевка вдоль восточной стороны пруда до точки 26051695029.

От точки 26051695029 линия границы идет в юго-восточном направлении по балке Гольшевка вдоль восточной стороны пруда до точки 26051705.

От точки 26051705 линия границы идет в северо-восточном направлении по сельскохозяйственным угодьям южнее балки Гольшевка до точки 26051703.

От точки 26051703 линия границы идет в общем юго-восточном направлении по южной стороне лесной полосы, далее по сельскохозяйственным угодьям вдоль южной стороны лесной полосы, по полевой дороге вдоль южной стороны лесной полосы, затем по западной стороне полосы отвода автомобильной дороги Репьевка - Краснолипы - Россошки - гр. Хохольского р-на, пересекает автомобильную дорогу Репьевка - Краснолипы - Россошки - гр. Хохольского р-на, по восточной стороне полосы отвода автомобильной дороги Репьевка - Краснолипы - Россошки - гр. Хохольского р-на, пересекает лесную полосу, далее по сельскохозяйственным угодьям, по балке Каменный Яр до точки 2600168.

От точки 2600168 линия границы идет в юго-западном направлении по балке Каменный Яр до точки 2600169.

От точки 2600169 линия границы идет в юго-восточном направлении по балке Каменный Яр до точки 2600170.

От точки 2600170 линия границы идет в северо-восточном направлении по балке Каменный Яр до точки 2600171.

От точки 2600171 линия границы идет в юго-восточном направлении по лесной полосе, далее по южной стороне лесной полосы, снова по лесной полосе до точки стыка 2600045 границ Репьевского, Краснолиповского и Скорицкого сельских поселений.

Протяженность границы Репьевского сельского поселения по смежеству с Краснолиповским сельским поселением составляет 6953,2 м.

IV. Линия прохождения границы Репьевского сельского поселения по смежеству со Скорицким сельским поселением

От точки стыка 2600045 границ Репьевского, Краснолиповского и Скорицкого сельских поселений линия границы идет в юго-восточном направлении по сельскохозяйственным угодьям, затем по лесной полосе и далее по балке Гулахов Яр до точки 2603385.

От точки 2603385 линия границы идет в юго-западном направлении по балке Гулахов Яр до точки 2600053.

От точки 2600053 линия границы идет в юго-восточном направлении по сельскохозяйственным угодьям до точки 42035026.

От точки 42035026 линия границы идет в юго-западном направлении по сельскохозяйственным угодьям до точки 42035004.

От точки 42035004 линия границы идет в юго-восточном направлении по сельскохозяйственным угодьям, затем по балке Козин Лог до точки стыка 42035 границ Репьевского, Скорицкого сельских поселений и Белгородской области.

Протяженность границы Репьевского сельского поселения по смежеству со Скорицким сельским поселением составляет 8114,9 м.

V. Линия прохождения границы Репьевского сельского поселения по смежеству с Белгородской областью

От точки стыка 42035 границ Репьевского, Скорицкого сельских поселений и Белгородской области линия границы идет в юго-западном направлении по балке Козин Лог, затем по сельскохозяйственным угодьям вдоль южной стороны лесной полосы, пересекает автомобильную дорогу «Воронеж-Луганск» - Репьевка, далее по сельскохозяйственным угодьям, пересекает полевую дорогу, снова по сельскохозяйственным угодьям, затем по западной стороне лесного массива, далее по лесному массиву до точки 42044.

От точки 42044 линия границы идет в юго-восточном направлении по южной стороне лесного массива до точки 42045.

От точки 42045 линия границы идет в юго-западном направлении по древесно-кустарниковой растительности вдоль реки Потудань до точки 42046001.

От точки 42046001 линия границы идет в общем северо-западном направлении по древесно-кустарниковой растительности вдоль реки Потудань, затем по сельскохозяйственным угодьям до точки 42046016.

От точки 42046016 линия границы идет в северо-восточном направлении по сельскохозяйственным угодьям до точки 42046018.

От точки 42046018 линия границы идет в северо-западном направлении по сельскохозяйственным угодьям, затем по древесно-кустарниковой растительности до точки 42046026.

От точки 42046026 линия границы идет в общем юго-западном направлении по древесно-кустарниковой растительности до точки стыка 42046037 границ Репьевского, Бутырского сельских поселений и Белгородской области.

Протяженность границы Репьевского сельского поселения по смежеству с Белгородской областью составляет 8448,2 м.

VI. Линия прохождения границы Репьевского сельского поселения по смежеству с Бутырским сельским поселением

От точки стыка 42046037 границ Репьевского, Бутырского сельских поселений и Белгородской области линия границы идет в общем северо-западном направлении по древесно-кустарниковой растительности вдоль реки Потудань до точки 2604255.

От точки 2604255 линия границы идет в юго-западном направлении по древесно-кустарниковой растительности, далее по пойме реки Потудань до точки 26052229.

От точки 26052229 линия границы идет в северо-западном направлении по пойме реки Потудань до точки 26052235.

От точки 26052235 линия границы идет в юго-западном направлении по пойме реки Потудань, затем по южной стороне лесной полосы до точки 26052241019.

От точки 26052241019 линия границы в северо-западном направлении пересекает автомобильную дорогу от села Репьевка до хутора Сердюки, затем идет по западной стороне автомобильной дороги от села Репьевка до хутора Сердюки, далее по автомобильной дороге Репьевка-Бутырки-Одинцовка до точки 26051763.

От точки 26051763 линия границы идет в юго-западном направлении по автомобильной дороге Репьевка-Бутырки-Одинцовка, затем по северной стороне автомобильной дороги Репьевка-Бутырки-Одинцовка до точки 2604303.

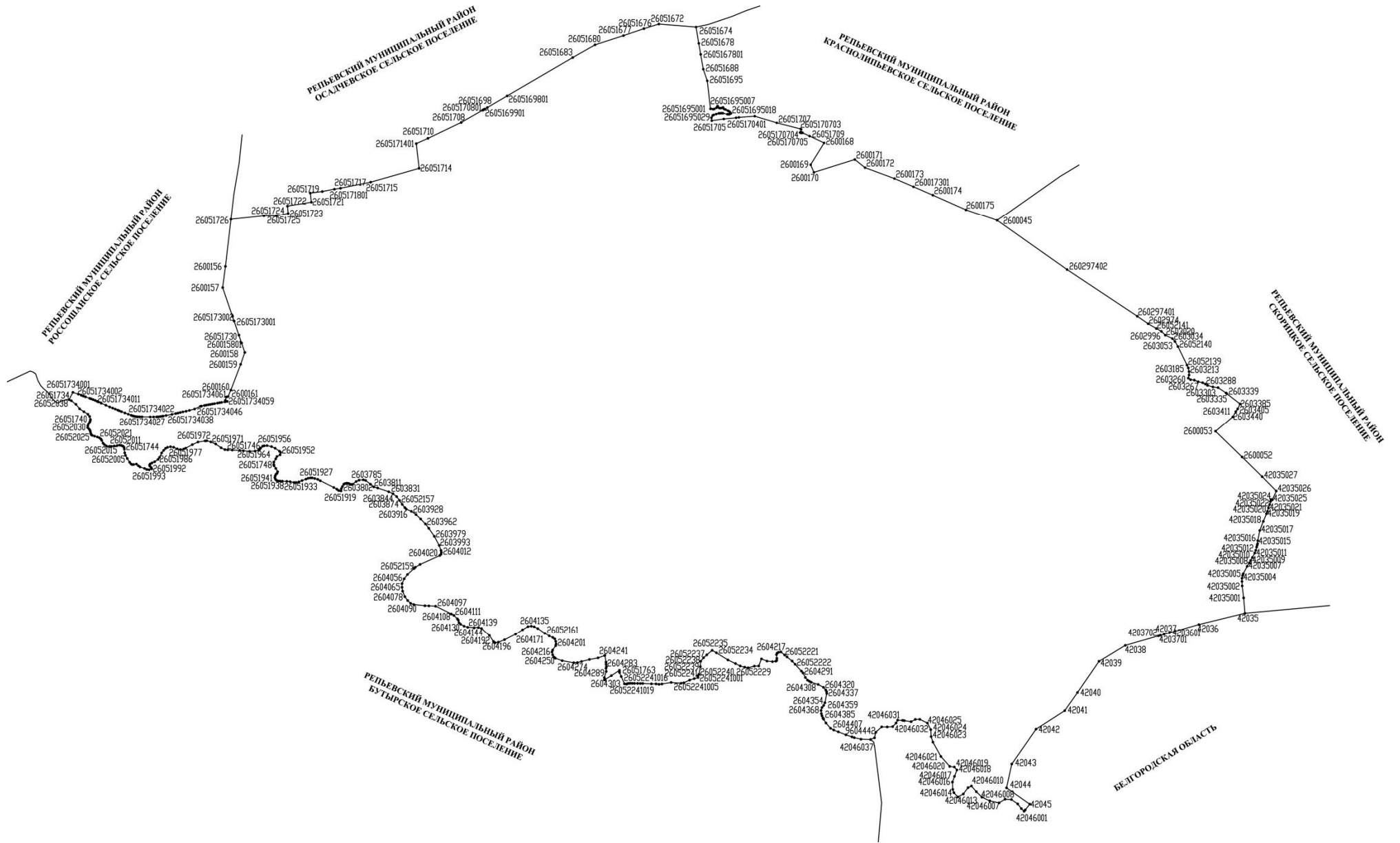
От точки 2604303 линия границы идет в северном направлении по древесно-кустарниковой растительности вдоль реки Рудка, далее по древесно-кустарниковой растительности, затем пересекает реку Потудань до точки 2604241.

От точки 2604241 линия границы идет в общем северо-западном направлении по древесно-кустарниковой растительности вдоль реки Потудань до точки стыка 26051734 границ Репьевского, Россошанского и Бутырского сельских поселений.

Протяженность границы Репьевского сельского поселения по смежеству с Бутырским сельским поселением составляет 17555,4 м.

Общая протяженность границы Репьевского сельского поселения составляет 54000,2 м.

ГРАФИЧЕСКОЕ ОПИСАНИЕ ГРАНИЦ РЕПЬЕВСКОГО СЕЛЬСКОГО ПОСЕЛЕНИЯ
РЕПЬЕВСКОГО МУНИЦИПАЛЬНОГО РАЙОНА ВОРОНЕЖСКОЙ ОБЛАСТИ



**КООРДИНАТНОЕ ОПИСАНИЕ ГРАНИЦ РЕПЬЕВСКОГО СЕЛЬСКОГО ПОСЕЛЕНИЯ РЕПЬЕВСКОГО МУНИЦИПАЛЬНОГО РАЙОНА
ВОРОНЕЖСКОЙ ОБЛАСТИ**

Перечень координат характерных точек границ Репьевского сельского поселения Репьевского муниципального района

№ п/п	Номер характерной точки границ	Координаты	
		X	Y
1	26051726	453272,50	1255287,50
2	26051724	453321,85	1255758,51
3	26051725	453321,84	1255935,04
4	26051723	453359,94	1256105,22
5	26051722	453465,35	1256095,06
6	26051721	453521,23	1256436,69
7	26051719	453651,77	1256420,53
8	26051718	453673,63	1256592,90
9	2605171801	453707,47	1256765,59
10	26051717	453721,25	1256852,67
11	26051715	453807,29	1257283,86
12	26051714	454005,35	1257975,06
13	2605171401	454356,47	1257934,68
14	26051710	454431,55	1258101,35
15	26051708	454657,71	1258576,66
16	2605170801	454832,14	1258882,92
17	26051700	454840,57	1258897,72
18	26051699	454840,92	1258898,34
19	2605169901	454848,48	1258911,62
20	26051698	454870,01	1258949,40
21	2605169801	455035,52	1259232,86
22	26051683	455582,19	1260169,10
23	26051680	455762,87	1260487,55
24	26051677	455894,15	1260893,91
25	26051676	455993,06	1261185,03
26	26051672	456059,20	1261398,51
27	26051674	456015,57	1261930,65
28	26051678	455784,40	1261969,71
29	2605167801	455627,29	1261996,95
30	26051688	455416,70	1262033,47
31	26051695	455250,73	1262090,51
32	26051695001	454851,43	1262136,00
33	26051695002	454852,64	1262143,23
34	26051695003	454846,95	1262173,09
35	26051695004	454849,39	1262190,62
36	26051695005	454866,75	1262221,38
37	26051695006	454889,08	1262235,70
38	26051695007	454889,99	1262240,69
39	26051695008	454864,22	1262258,10
40	26051695009	454861,27	1262274,12
41	26051695010	454863,36	1262292,65
42	26051695011	454872,45	1262315,61
43	26051695012	454859,72	1262319,22
44	26051695013	454847,28	1262334,06
45	26051695014	454841,39	1262352,98
46	26051695015	454825,32	1262385,21
47	26051695016	454818,41	1262398,12
48	26051695017	454807,07	1262413,88
49	26051695018	454787,25	1262428,94
50	26051695019	454777,75	1262411,83
51	26051695020	454773,60	1262398,63
52	26051695021	454774,67	1262377,90
53	26051695022	454789,24	1262314,03
54	26051695023	454790,49	1262294,30
55	26051695024	454788,17	1262273,63
56	26051695025	454787,33	1262253,19
57	26051695026	454777,02	1262217,74
58	26051695027	454765,16	1262182,73
59	26051695028	454757,84	1262167,53
60	26051695029	454726,08	1262150,28
61	26051705	454683,30	1262155,15
62	26051704	454706,94	1262326,15
63	2605170401	454724,70	1262502,02
64	2605170402	454730,30	1262542,65
65	26051703	454747,29	1262768,95
66	26051707	454652,58	1263083,16
67	2605170701	454565,97	1263425,06
68	2605170702	454562,84	1263429,55
69	2605170703	454558,34	1263432,15
70	2605170704	454514,07	1263414,65
71	2605170705	454507,82	1263431,42
72	2605170706	454517,25	1263435,06
73	2605170707	454514,00	1263443,50

74	2600167	454510,26	1263451,52
75	26051709	454463,45	1263551,87
76	2600168	454366,50	1263759,75
77	2600169	454056,50	1263567,25
78	2600170	453948,00	1263614,00
79	2600171	454130,00	1264198,00
80	2600172	454014,50	1264343,75
81	2600173	453859,00	1264764,00
82	260017301	453741,51	1265035,82
83	2600174	453622,00	1265312,25
84	2600175	453410,50	1265785,75
85	2600045	453257,50	1266230,00
86	260297402	452551,67	1267229,70
87	260297401	451884,52	1268231,90
88	2602974	451777,80	1268387,45
89	26052141	451709,06	1268504,88
90	2602996	451668,83	1268576,35
91	2603020	451614,17	1268632,63
92	2603034	451565,63	1268733,84
93	2603053	451525,24	1268769,68
94	26052140	451451,92	1268812,48
95	26052139	451188,04	1268941,98
96	2603185	451147,57	1268960,86
97	2603213	451093,54	1268971,33
98	2603239	451045,37	1268971,58
99	2603260	451000,54	1268960,79
100	2603267	450978,72	1268993,15
101	2603268	450973,05	1269046,62
102	2603277	450948,81	1269101,89
103	2603282	450935,58	1269165,58
104	2603288	450916,33	1269203,85
105	2603291	450897,04	1269235,34
106	2603303	450875,42	1269311,80
107	2603311	450865,63	1269385,66
108	2603335	450788,42	1269500,59
109	2603339	450777,49	1269510,82
110	2603385	450632,18	1269699,92
111	2603405	450561,04	1269665,52
112	2603411	450522,89	1269639,42
113	2603440	450446,63	1269597,14
114	2600053	450234,50	1269349,00
115	2600052	449866,50	1269729,75
116	42035027	449585,77	1270016,16
117	42035026	449381,86	1270217,34
118	42035025	449256,80	1270160,73
119	42035024	449262,58	1270142,05
120	42035023	449233,63	1270134,74
121	42035022	449190,58	1270122,84
122	42035021	449140,34	1270105,95
123	42035020	449092,81	1270090,45
124	42035019	449059,26	1270077,28
125	42035018	448949,35	1270032,12
126	42035017	448820,57	1269981,21
127	42035016	448676,29	1269952,70
128	42035015	448632,84	1269950,69
129	42035014	448610,68	1269943,67
130	42035013	448583,66	1269937,17
131	42035012	448539,11	1269924,47
132	42035011	448499,76	1269909,42
133	42035010	448435,84	1269876,13
134	42035009	448392,92	1269851,79
135	42035008	448359,06	1269830,93
136	42035007	448310,05	1269801,44
137	42035006	448203,95	1269745,21
138	42035005	448179,22	1269736,55
139	42035004	448140,19	1269727,40
140	42035003	448094,93	1269727,17
141	42035002	448031,87	1269729,94
142	42035001	447860,64	1269750,90
143	42035	447641,61	1269769,92
144	42036	447479,13	1269111,89
145	4203601	447358,17	1268690,60
146	42037	447336,17	1268613,98
147	4203701	447320,87	1268561,18
148	4203702	447312,53	1268532,38
149	42038	447175,99	1268061,12
150	42039	446949,12	1267685,27
151	42040	446504,03	1267378,16

152	42041	446245,25	1267195,20
153	42042	445982,00	1266785,94
154	42043	445485,29	1266439,71
155	42044	445146,26	1266364,92
156	42045	444914,14	1266696,32
157	42046	444832,01	1266631,89
158	42046001	444813,20	1266615,42
159	42046002	444850,31	1266576,54
160	42046003	444917,28	1266523,86
161	42046004	444979,38	1266434,73
162	42046005	444984,47	1266343,67
163	42046006	444932,10	1266258,20
164	42046007	444961,26	1266125,40
165	42046008	445013,13	1266012,87
166	42046009	445090,83	1265933,58
167	42046010	445172,63	1265863,25
168	42046011	445149,15	1265815,49
169	42046012	445058,95	1265747,39
170	42046013	445016,17	1265669,82
171	42046014	445077,60	1265612,70
172	42046015	445123,94	1265596,73
173	42046016	445228,90	1265592,17
174	42046017	445309,70	1265621,36
175	42046018	445401,05	1265656,44
176	42046019	445443,18	1265619,02
177	42046020	445451,01	1265552,93
178	42046021	445592,76	1265427,50
179	42046022	445797,61	1265313,42
180	42046023	445875,81	1265287,88
181	42046024	445975,29	1265282,57
182	42046025	446069,14	1265234,28
183	42046026	446121,81	1265125,62
184	42046027	446121,11	1265062,13
185	42046028	446088,43	1265001,72
186	4204602801	446103,11	1264905,86
187	42046029	446107,05	1264880,18
188	42046030	446110,84	1264809,15
189	42046031	446069,27	1264787,28
190	42046032	446018,12	1264738,44
191	42046033	446013,88	1264660,46
192	42046034	446015,14	1264581,95
193	42046035	445938,38	1264498,19
194	42046036	445858,82	1264479,44
195	42046037	445835,14	1264422,50
196	9604442	445838,56	1264285,44
197	2604436	445860,59	1264190,39
198	26052226	445872,45	1264157,71
199	2604426	445901,25	1264070,30
200	26052225	445943,61	1263962,52
201	2604411	445969,87	1263896,32
202	2604407	445994,43	1263850,91
203	2604396	446069,38	1263785,97
204	260439601	446124,45	1263751,92
205	2604385	446140,09	1263742,25
206	2604378	446171,85	1263729,09
207	26052224	446203,60	1263720,17
208	2604368	446248,48	1263715,49
209	2604362	446289,54	1263728,63
210	2604359	446319,17	1263753,23
211	2604354	446358,12	1263770,61
212	2604337	446489,36	1263797,30
213	2604332	446515,19	1263795,17
214	2604326	446539,75	1263782,86
215	2604320	446577,43	1263750,60
216	2604312	446618,51	1263674,22
217	2604308	446650,28	1263574,50
218	26052223	446663,83	1263548,61
219	2604304	446680,35	1263522,73
220	2604295	446717,61	1263492,16
221	2604291	446781,55	1263458,63
222	2604288	446809,07	1263435,71
223	26052222	446906,04	1263345,30
224	2604267	446951,77	1263302,86
225	260426701	447010,85	1263229,79
226	26052221	447038,58	1263195,49
227	2604217	447082,21	1263142,68
228	2604219	447076,58	1263107,68
229	2604221	447064,67	1263088,19

230	2604231	447043,46	1263078,89
231	2604257	446990,07	1263084,04
232	2604263	446960,40	1263083,23
233	2604268	446950,20	1263069,68
234	2604269	446943,33	1263022,19
235	2604266	446951,45	1262942,89
236	2604255	446982,57	1262864,78
237	26052227	446882,03	1262825,52
238	26052228	446880,11	1262762,75
239	26052229	446856,21	1262673,73
240	26052230	446864,59	1262625,38
241	26052231	446882,27	1262560,90
242	26052232	446916,05	1262493,86
243	26052233	446967,55	1262386,09
244	26052234	447069,80	1262220,58
245	26052235	447104,44	1262160,32
246	26052236	447040,72	1262084,07
247	26052237	446999,10	1262037,48
248	26052238	446949,01	1261996,83
249	26052239	446871,86	1261991,84
250	26052240	446763,32	1261972,47
251	26052241	446741,25	1261955,53
252	26052241001	446717,63	1261958,84
253	26052241002	446701,37	1261904,25
254	26052241003	446680,70	1261839,07
255	26052241004	446642,62	1261756,45
256	26052241005	446635,83	1261717,05
257	26052241006	446647,06	1261574,75
258	26052241007	446625,10	1261443,27
259	26052241008	446620,90	1261400,56
260	26052241009	446626,61	1261358,46
261	26052241010	446627,17	1261293,35
262	26052241011	446632,60	1261169,06
263	26052241012	446632,59	1261134,82
264	26052241013	446633,35	1261095,52
265	26052241014	446633,46	1261050,85
266	26052241015	446634,58	1261018,36
267	26052241016	446634,87	1260988,03
268	26052241017	446632,83	1260962,42
269	26052241018	446629,35	1260949,26
270	26052241019	446622,85	1260937,24
271	26051764	446627,37	1260908,27
272	26052252	446731,54	1260861,50
273	26052253	446788,29	1260837,68
274	2605225301	446794,72	1260837,50
275	26051763	446820,50	1260836,79
276	26052254	446744,84	1260721,55
277	2605225401	446689,51	1260631,67
278	2604303	446682,76	1260620,70
279	26604296	446716,67	1260620,66
280	2604289	446804,03	1260647,69
281	2604287	446848,10	1260644,24
282	2604283	446871,85	1260650,15
283	2604277	446906,59	1260645,01
284	2604270	446937,96	1260644,98
285	2604241	447032,79	1260628,58
286	2604243	447030,31	1260624,51
287	2604252	446997,92	1260530,41
288	2604261	446974,80	1260407,46
289	26052169	446945,77	1260295,55
290	2604273	446929,55	1260236,20
291	2604274	446927,75	1260183,62
292	2604264	446957,95	1260018,21
293	2604253	446992,52	1259920,63
294	2604250	447001,01	1259909,68
295	2604247	447010,28	1259897,71
296	2404232	447042,46	1259882,40
297	2604216	447082,28	1259873,03
298	2604212	447109,42	1259882,32
299	2604203	447170,54	1259925,50
300	2604201	447194,28	1259931,40
301	2604191	447232,42	1259927,12
302	2604185	447268,84	1259912,65
303	2604182	447289,13	1259883,79
304	2604177	447311,92	1259833,73
305	26052161	447351,64	1259770,07
306	2604147	447421,80	1259669,91
307	2604137	447447,99	1259618,99

308	2604135	447456,38	1259577,42
309	2604136	447449,51	1259529,94
310	2604153	447403,59	1259452,82
311	2604171	447338,13	1259353,67
312	26052160	447257,30	1259195,18
313	2604193	447220,69	1259107,87
314	2604196	447212,97	1259061,23
315	2604192	447231,57	1259037,46
316	2604176	447317,92	1258979,68
317	2604145	447423,67	1258866,75
318	2604139	447437,14	1258822,64
319	2604144	447433,06	1258760,03
320	2604138	447440,89	1258669,37
321	2604134	447456,62	1258617,53
322	2604130	447485,05	1258567,29
323	2604125	447506,89	1258545,09
324	2604121	447542,33	1258535,53
325	2604116	447561,69	1258521,83
326	2604111	447611,25	1258471,45
327	2604108	447630,46	1258434,85
328	2604097	447742,33	1258210,17
329	2604096	447746,80	1258114,29
330	2604094	447748,98	1258058,29
331	2604090	447766,57	1257898,71
332	2604089	447783,20	1257854,49
333	2604082	447823,51	1257811,81
334	2604078	447879,05	1257771,57
335	2604074	447956,62	1257739,67
336	2604065	448011,52	1257731,67
337	2604060	448063,93	1257731,33
338	2604056	448132,60	1257762,26
339	2604051	448193,76	1257808,50
340	26052159	448278,88	1257902,09
341	2604040	448296,75	1257920,63
342	2604034	448336,91	1257988,23
343	2604020	448465,50	1258271,53
344	2604016	448481,66	1258287,54
345	2604012	448508,75	1258293,30
346	2604007	448536,61	1258288,03
347	2603993	448608,30	1258262,10
348	2603979	448737,21	1258192,54
349	2603969	448851,68	1258113,74
350	2603962	448913,09	1258065,83
351	26052158	448984,51	1257997,50
352	2603939	449046,65	1257930,93
353	2603928	449092,73	1257864,46
354	2603916	449124,39	1257791,30
355	2603909	449145,40	1257771,65
356	2603892	449191,66	1257734,02
357	26052157	449248,06	1257695,47
358	2603874	449248,60	1257695,07
359	2603857	449302,75	1257654,40
360	2603844	449343,84	1257602,38
361	2603831	449371,35	1257541,13
362	2603815	449425,31	1257383,84
363	2603811	449440,17	1257327,76
364	26052040	449478,76	1257280,85
365	2603790	449533,27	1257210,93
366	2603785	449541,52	1257177,80
367	2603788	449536,91	1257116,76
368	26052039	449517,21	1257076,17
369	2603801	449477,12	1257019,60
370	2603802	449474,48	1257002,66
371	26051911	449477,52	1256992,48
372	26051912	449487,96	1256974,44
373	26051913	449491,76	1256958,31
374	26051914	449493,66	1256939,32
375	26051915	449487,96	1256916,53
376	26051916	449478,47	1256899,45
377	26051917	449445,24	1256879,51
378	26051918	449414,86	1256864,32
379	26051919	449383,54	1256859,57
380	26051920	449389,23	1256826,35
381	26051921	449408,22	1256799,77
382	26051922	449431,95	1256757,04
383	26051923	449528,79	1256563,38
384	26051924	449547,77	1256527,30
385	26051925	449561,06	1256484,58

386	26051926	449568,66	1256447,56
387	26051927	449569,08	1256422,37
388	26051928	449563,93	1256389,57
389	26051929	449551,07	1256358,71
390	26051930	449531,14	1256303,40
391	26051931	449512,49	1256257,75
392	26051932	449503,49	1256217,88
393	26051933	449503,49	1256188,30
394	26051934	449515,06	1256132,99
395	26051935	449519,56	1256086,05
396	26051936	449522,13	1256021,74
397	26051751	449524,06	1255987,66
398	26051937	449524,01	1255987,83
399	26051938	449525,63	1255959,17
400	26051939	449533,20	1255938,62
401	26051940	449547,80	1255924,57
402	26051941	449571,05	1255915,91
403	26051942	449596,47	1255918,62
404	26051943	449618,10	1255929,97
405	26051944	449635,40	1255946,74
406	26051945	449657,03	1255954,85
407	26051946	449704,07	1255928,35
408	26051947	449741,38	1255903,48
409	26051748	449758,69	1255899,69
410	26051948	449794,38	1255900,23
411	26051949	449840,34	1255927,81
412	26051950	449873,86	1255944,57
413	26051951	449897,12	1255989,45
414	26051952	449931,72	1255998,11
415	26051953	449949,03	1255980,80
416	26051954	449991,20	1255918,62
417	26051955	450014,46	1255867,79
418	26051956	450028,51	1255802,90
419	26051957	450025,81	1255762,35
420	26051960	450020,40	1255740,18
421	26051745	449993,37	1255712,06
422	26051961	449977,14	1255699,08
423	26051962	449962,00	1255682,32
424	26051963	449950,65	1255630,95
425	26051964	449946,32	1255554,70
426	26051965	449954,97	1255465,48
427	26051746	449961,46	1255412,49
428	26051966	449965,25	1255306,51
429	26051967	449968,49	1255241,62
430	26051968	449971,74	1255201,60
431	26051969	449997,69	1255147,53
432	26051970	450051,77	1255070,75
433	26051971	450080,97	1255000,45
434	26051972	450098,27	1254943,13
435	26051943	450096,11	1254919,34
436	26051973	450079,88	1254816,60
437	26051974	450043,11	1254736,57
438	26051975	449992,28	1254641,40
439	26051976	449979,31	1254612,20
440	26051977	449972,82	1254566,78
441	26051978	449982,55	1254520,28
442	26051979	450005,26	1254469,45
443	26051980	450012,83	1254424,03
444	26051981	450004,18	1254381,85
445	26051982	449989,04	1254353,73
446	26051983	449960,92	1254326,70
447	26051984	449925,23	1254298,58
448	26051985	449861,43	1254267,22
449	26051986	449832,23	1254246,67
450	26051747	449798,97	1254198,30
451	26051987	449782,88	1254160,76
452	26051988	449767,56	1254134,71
453	26051989	449752,24	1254125,52
454	26051990	449736,15	1254130,12
455	26051991	449714,70	1254150,04
456	26051992	449697,84	1254156,17
457	26051993	449684,82	1254118,63
458	26051994	449688,65	1254085,68
459	26051995	449703,97	1254053,51
460	26051996	449724,66	1253989,15
461	26051997	449742,28	1253965,40
462	26052000	449766,03	1253937,82
463	26052001	449759,90	1253897,99

464	26052002	449758,36	1253876,53
465	26052003	449766,79	1253861,21
466	26052004	449791,31	1253841,29
467	26052005	449845,70	1253806,82
468	26052006	449889,37	1253782,30
469	26052007	449925,38	1253770,81
470	26051744	449979,77	1253765,45
471	26052008	450005,82	1253760,85
472	26052009	450020,38	1253745,53
473	26052010	450030,34	1253724,08
474	26052011	450034,93	1253697,26
475	26052012	450029,57	1253662,79
476	26052013	450023,44	1253619,89
477	26052014	450018,08	1253581,58
478	26052015	450018,08	1253552,47
479	26052016	450024,21	1253508,03
480	26052017	450043,36	1253480,45
481	26052018	450064,04	1253461,30
482	26052019	450102,35	1253442,91
483	26052020	450122,27	1253430,66
484	26052021	450139,89	1253409,20
485	26052022	450151,38	1253380,09
486	26052023	450163,64	1253340,25
487	26052024	450174,36	1253306,55
488	26052025	450183,56	1253292,76
489	26052026	450199,65	1253286,63
490	26052027	450227,23	1253280,50
491	26052028	450247,15	1253274,37
492	26052029	450264,00	1253262,11
493	26052030	450286,22	1253242,19
494	26052031	450313,80	1253243,72
495	26052032	450343,68	1253254,45
496	26051742	450368,19	1253269,77
497	26051740	450387,75	1253277,76
498	26051739	450409,79	1253281,18
499	26052033	450452,48	1253269,82
500	26052034	450483,90	1253245,33
501	26052035	450520,50	1253187,81
502	26052036	450562,19	1253126,92
503	26052037	450626,72	1253073,72
504	26052038	450677,74	1253008,62
505	26051734	450693,09	1252976,46
506	26051734001	450798,40	1253030,36
507	26051734002	450771,79	1253108,54
508	26051734003	450755,78	1253151,37
509	26051734004	450744,49	1253180,46
510	26051734005	450733,79	1253210,44
511	26051734006	450712,25	1253270,90
512	26051734007	450705,41	1253292,02
513	26051734008	450694,47	1253319,26
514	26051734009	450682,05	1253349,52
515	26051734010	450668,76	1253377,94
516	26051734011	450660,82	1253395,09
517	26051734012	450642,21	1253435,89
518	26051734013	450613,37	1253501,48
519	26051734014	450588,85	1253556,58
520	26051734015	450572,71	1253598,54
521	26051734016	450557,90	1253636,49
522	26051734017	450543,76	1253672,04
523	26051734018	450534,40	1253693,90
524	26051734019	450521,81	1253724,11
525	26051734020	450502,53	1253773,76
526	26051734021	450484,76	1253822,08
527	26051734022	450469,90	1253863,06
528	26051734023	450462,12	1253885,18
529	26051734024	450457,43	1253900,12
530	26051734025	450453,05	1253916,50
531	26051734026	450450,67	1253933,62
532	26051734027	450449,37	1253944,39
533	26051734028	450448,52	1253957,78
534	26051734029	450447,88	1253984,57
535	26051734030	450447,88	1254018,01
536	26051734031	450445,72	1254134,91
537	26051734032	450446,51	1254182,28
538	26051734033	450446,83	1254226,14
539	26051734034	450448,43	1254250,44
540	26051734035	450451,29	1254277,46
541	26051734036	450454,64	1254301,20

542	26051734037	450458,15	1254320,06
543	26051734038	450467,26	1254361,66
544	26051734039	450483,11	1254445,60
545	26051734040	450494,14	1254498,20
546	26051734041	450501,39	1254529,73
547	26051734042	450509,74	1254564,33
548	26051734043	450518,96	1254601,84
549	26051734044	450528,06	1254646,62
550	26051734045	450540,37	1254694,88
551	26051734046	450559,27	1254767,98
552	26051734047	450597,70	1254850,43
553	26051734048	450601,22	1254866,72
554	26051734049	450610,35	1254908,43
555	26051734050	450615,40	1254935,27
556	26051734051	450621,05	1254966,06
557	26051734052	450626,10	1254994,08
558	26051734053	450631,11	1255023,87
559	26051734054	450636,59	1255053,32
560	26051734055	450644,14	1255094,81
561	26051734056	450649,48	1255125,27
562	26051734057	450654,67	1255153,90
563	26051734058	450662,36	1255201,78
564	26051734059	450668,30	1255234,75
565	26051734060	450684,68	1255206,67
566	26051734061	450731,47	1255221,96
567	2600161	450737,50	1255246,75
568	2600160	450830,50	1255286,75
569	2600159	451198,00	1255426,75
570	2600158	451368,00	1255486,25
571	260015801	451502,92	1255440,16
572	26051730	451615,24	1255401,79
573	2605173001	451816,18	1255333,15
574	2605173002	451882,95	1255310,34
575	2600157	452294,50	1255169,75
576	2600156	452597,50	1255209,00

Приложение № 9 к постановлению администрации муниципального района от «27» января 2014г. №26

ТЕКСТОВОЕ ОПИСАНИЕ ГРАНИЦ РОССОШАНСКОГО СЕЛЬСКОГО ПОСЕЛЕНИЯ РЕПЬЕВСКОГО МУНИЦИПАЛЬНОГО РАЙОНА ВОРОНЕЖСКОЙ ОБЛАСТИ

I. Линия прохождения границы Россошанского сельского поселения по смежеству с Осадчевским сельским поселением

От точки стыка 42184 границ Россошанского, Осадчевского сельских поселений и Белгородской области линия границы идет в юго-восточном направлении по полевой дороге вдоль сельскохозяйственных угодий, далее по сельскохозяйственным угодьям, снова по полевой дороге вдоль сельскохозяйственных угодий, затем по лесной полосе, пересекает полевую дорогу, вновь по лесной полосе, по западной стороне лесной полосы, далее по балке до точки 2600145. От точки 2600145 линия границы идет в юго-западном направлении по балке, далее по древесно-кустарниковой растительности, пересекает мелиоративный канал, затем по балке, по сельскохозяйственным угодьям, пересекает балку Редкодуб, далее по восточной стороне лесной полосы до точки стыка 26051726 границ Россошанского, Осадчевского и Репьевского сельских поселений.

Протяженность границы Россошанского сельского поселения по смежеству с Осадчевским сельским поселением составляет 6607,1 м.

II. Линия прохождения границы Россошанского сельского поселения по смежеству с Репьевским сельским поселением

От точки стыка 26051726 границ Россошанского, Осадчевского и Репьевского сельских поселений линия границы идет в юго-западном направлении по восточной стороне лесной полосы до точки 2600157.

От точки 2600157 линия границы идет в юго-восточном направлении по восточной стороне лесной полосы, затем по балке до точки 2600158.

От точки 2600158 линия границы идет в юго-западном направлении по балке, по грунтовой дороге вдоль восточной стороны лесной полосы, затем по балке вдоль грунтовой дороги до точки 26051734060.

От точки 26051734060 линия границы идет в юго-восточном направлении по балке, затем пересекает грунтовую дорогу до точки 26051734059.

От точки 26051734059 линия границы идет в юго-западном направлении по северной стороне полосы отвода автомобильной дороги Репьевка-Россошь-Одинцовка, затем пересекает автомобильную дорогу Репьевка-Россошь-Одинцовка, по южной стороне полосы отвода автомобильной дороги Репьевка-Россошь-Одинцовка вдоль северной стороны земель лесного фонда (урочище Россошанская Сосна) до точки 26051734028.

От точки 26051734028 линия границы идет в северо-западном направлении по южной стороне полосы отвода автомобильной дороги Репьевка-Россошь-Одинцовка вдоль северной стороны земель лесного фонда (урочище Россошанская Сосна) до точки 26051734001.

От точки 26051734001 линия границы идет в юго-западном направлении по западной стороне земель лесного фонда (урочище Россошанская Сосна) до точки стыка 26051734 границ Россошанского, Репьевского и Бутырского сельских поселений.

Протяженность границы Россошанского сельского поселения по смежеству с Репьевским сельским поселением составляет 5161,8 м.

III. Линия прохождения границы Россошанского сельского поселения по смежеству с Бутырским сельским поселением

От точки стыка 26051734 границ Россошанского, Репьевского и Бутырского сельских поселений линия границы идет в юго-западном направлении по древесно-кустарниковой растительности вдоль реки Потудань до точки 2603375.

От точки 2603375 линия границы идет в северо-западном направлении по древесно-кустарниковой растительности вдоль реки Потудань до точки 2603202.

От точки 2603202 линия границы идет в юго-западном направлении по балке, затем по древесно-кустарниковой растительности до точки 2603202004.

От точки 2603202004 линия границы идет в северо-западном направлении по сельскохозяйственным угодьям до точки 2603202007.

От точки 2603202007 линия границы идет в юго-западном направлении по сельскохозяйственным угодьям, затем по древесно-кустарниковой растительности до точки 2603202009.

От точки 2603202009 линия границы идет в северо-западном направлении по древесно-кустарниковой растительности, затем по сельскохозяйственным угодьям, далее по древесно-кустарниковой растительности вдоль реки Потудань до точки 2603018.

От точки 2603018 линия границы идет в юго-западном направлении по древесно-кустарниковой растительности вдоль реки Потудань до точки 2603376.

От точки 2603376 линия границы идет в северо-западном направлении по древесно-кустарниковой растительности вдоль реки Потудань до точки 2603105.

От точки 2603105 линия границы идет в юго-восточном направлении по древесно-кустарниковой растительности вдоль реки Потудань, затем по сельскохозяйственным угодьям, по лесному массиву, снова по сельскохозяйственным угодьям, пересекает лесную полосу и далее по автомобильной дороге Репьевка - Бурьки - Одинцовка до точки 2605187102.

От точки 2605187102 линия границы идет в юго-западном направлении по автомобильной дороге Репьевка - Бурырки – Одинцовка, затем пересекает лесную полосу, по сельскохозяйственным угодьям, по лесной полосе и далее по восточной стороне лесной полосы до точки стыка 42135 границ Россошанского, Бутырского сельских поселений и Белгородской области.

Протяженность границы Россошанского сельского поселения по смежеству с Бутырским сельским поселением составляет 9590,7 м.

IV. Линия прохождения границы Россошанского сельского поселения по смежеству с Белгородской областью

От точки стыка 42135 границ Россошанского, Бутырского сельских поселений и Белгородской области линия границы идет в юго-западном направлении по восточной стороне лесной полосы, пересекает Лог Макаров, далее по восточной стороне лесной полосы, по балке, снова по восточной стороне лесной полосы, затем по южной стороне лесной полосы до точки 42120.

От точки 42120 линия границы идет в северо-западном направлении по южной стороне лесной полосы, затем пересекает балку, снова по южной стороне лесной полосы, по сельскохозяйственным угодьям, далее по южной стороне лесной полосы, по сельскохозяйственным угодьям до точки 42126.

От точки 42126 линия границы идет в северо-восточном направлении по сельскохозяйственным угодьям, затем по восточной стороне лесной полосы, по полевой дороге, пересекает автомобильную дорогу Одинцовка - Александровка (до гр. Белгородской обл.), далее по западной стороне приусадебных земельных участков хутора Александровка 2-я, по древесно-кустарниковой растительности до точки 4213101.

От точки 4213101 линия границы идет в северо-восточном направлении по пойме реки Грязная Потудань, затем пересекает приток реки Грязная Потудань, по сельскохозяйственным угодьям до точки 42140.

От точки 42140 линия границы идет в северном направлении по сельскохозяйственным угодьям, затем по древесно-кустарниковой растительности вдоль притока реки Грязная Потудань, по сельскохозяйственным угодьям, затем пересекает реку Боровая Потудань, по урочищу Родниково Болото, пересекает балку, по сельскохозяйственным угодьям до точки 42148.

От точки 42148 линия границы идет в западном направлении по сельскохозяйственным угодьям, пересекает балку Богданов Лог, затем по южной стороне лесной полосы до точки 4215101.

От точки 4215101 линия границы идет в северном направлении по сельскохозяйственным угодьям, затем по восточной стороне лесной полосы, далее по сельскохозяйственным угодьям, пересекает полевую дорогу, снова по сельскохозяйственным угодьям до точки 4215105.

От точки 4215105 в северо-восточном направлении по сельскохозяйственным угодьям до точки 4215107.

От точки 4215107 линия границы идет в северном направлении по сельскохозяйственным угодьям, пересекает Лог Долбенек, по сельскохозяйственным угодьям, по балке Мокренький Лог, по сельскохозяйственным угодьям до точки 42158.

От точки 42158 линия границы идет в юго-восточном направлении по сельскохозяйственным угодьям, пересекает балку, затем по сельскохозяйственным угодьям до точки 42161.

От точки 42161 линия границы идет в северном направлении по сельскохозяйственным угодьям, затем по балке до точки 42163.

От точки 42163 линия границы идет в юго-восточном направлении по балке, по сельскохозяйственным угодьям, пересекает балку Долбенский Лог, затем по сельскохозяйственным угодьям, по южной стороне лесной полосы, пересекает балку, снова по южной стороне лесной полосы, по древесно-кустарниковой растительности до точки 4217602.

От точки 4217602 линия границы идет в северо-восточном направлении по пойме реки Скупая Потудань до точки 4217605.

От точки 4217605 линия границы идет в северо-западном направлении по пойме реки Скупая Потудань до точки 4217618.

От точки 4217618 линия границы идет в северо-восточном направлении по пойме реки Скупая Потудань до точки 4217641.

От точки 4217641 линия границы в юго-восточном направлении пересекает реку Скупая Потудань, далее идет по пойме реки Скупая Потудань, по балке Грачи, по южной стороне лесной полосы до точки 42183.

От точки 42183 линия границы идет в северо-западном направлении по восточной стороне лесной полосы, по балке, далее по сельскохозяйственным угодьям до точки стыка 42184 границ Россошанского, Осадчевского сельских поселений и Белгородской области.

Протяженность границы Россошанского сельского поселения по смежеству с Белгородской областью составляет 31407,4 м.

Общая протяженность границы Россошанского сельского поселения составляет 52767 м.

**КООРДИНАТНОЕ ОПИСАНИЕ ГРАНИЦ РОССОШАНСКОГО СЕЛЬСКОГО ПОСЕЛЕНИЯ РЕПЬЕВСКОГО МУНИЦИПАЛЬНОГО РАЙОНА
ВОРОНЕЖСКОЙ ОБЛАСТИ**

Перечень координат характерных точек границ Рассошанского сельского поселения Репьевского муниципального района

№ п/п	Номер характерной точки границ	Координаты	
		X	Y
1	42163	457762,43	1245103,34
2	42164	457727,18	1245246,59
3	42165	457668,31	1245605,90
4	42166	457662,35	1245876,62
5	42167	457640,82	1246369,83
6	4216701	457616,30	1246793,96
7	42168	457610,44	1246895,24
8	42169	457561,59	1247447,48
9	42170	457538,32	1247729,00
10	42171	457530,60	1247873,45
11	42172	457490,74	1248270,53
12	42173	457439,22	1248669,47
13	42174	457385,88	1249119,26
14	42175	457359,50	1250166,59
15	42176	457348,17	1250378,37
16	4217601	457346,98	1250394,89
17	4217602	457347,07	1250406,39
18	4217603	457366,07	1250406,24
19	4217604	457393,14	1250415,54
20	4217605	457404,16	1250417,96
21	4217606	457424,09	1250409,32
22	4217607	457443,92	1250385,66
23	4217608	457460,72	1250359,04
24	4217609	457475,55	1250336,42
25	4217610	457490,85	1250309,31
26	4217611	457510,29	1250302,16
27	4217612	457544,79	1250302,40
28	4217613	457573,80	1250302,70
29	4217614	457606,24	1250294,45
30	4217615	457641,65	1250282,69
31	4217616	457669,51	1250263,47
32	4217617	457695,35	1250241,78
33	4217618	457723,67	1250217,56
34	4217619	457753,16	1250217,35
35	4217620	457770,19	1250220,71
36	4217621	457793,69	1250220,54
37	4217622	457808,26	1250229,44
38	421762201	457826,75	1250219,45
39	4217623	457832,66	1250216,25
40	4217624	457843,27	1250231,67
41	4217625	457859,28	1250232,56
42	4217626	457865,39	1250247,00
43	4217627	457882,39	1250246,88
44	4217628	457891,53	1250266,31
45	4217629	457915,64	1250280,14
46	4217630	457925,73	1250292,05
47	4217631	457938,86	1250309,45
48	4217632	457962,83	1250305,79
49	4217633	457991,83	1250305,07
50	4217634	458014,45	1250320,89
51	4217635	458033,11	1250342,75
52	4217636	458060,72	1250357,04
53	4217637	458085,85	1250374,37
54	4217638	458098,52	1250397,26
55	4217639	458102,71	1250422,23
56	4217640	458115,86	1250422,64
57	4217641	458133,95	1250454,50
58	42177	458131,02	1250499,56
59	42178	458082,21	1250875,79
60	4217801	458048,53	1251165,74
61	42179	458017,16	1251435,80
62	42180	457886,62	1251758,81
63	26053009	457827,04	1251910,77
64	42181	457675,21	1252298,10
65	42182	457583,82	1252526,00
66	42183	457461,13	1252834,50
67	4218301	457827,60	1252768,50
68	42184	458182,97	1252704,51
69	260015201	457862,81	1253270,62
70	2600152	457747,50	1253474,50
71	2600151	457657,00	1253914,00
72	2600150	457546,50	1254428,25

73	2600149	457022,00	1255073,75
74	2600148	456667,00	1255074,00
75	2600147	456278,00	1255059,25
76	2600146	456032,50	1255221,50
77	260014501	455725,50	1255429,21
78	2600145	455544,00	1255552,00
79	2602412	455342,45	1255532,50
80	2600144	455037,50	1255503,00
81	2602510	454783,60	1255476,72
82	2600143	454578,50	1255455,50
83	2600142	454480,50	1255446,50
84	260014101	454271,61	1255425,17
85	2600141	454081,50	1255405,75
86	26051720	453633,71	1255329,48
87	26051726	453272,50	1255287,50
88	2600156	452597,50	1255209,00
89	2600157	452294,50	1255169,75
90	2605173002	451882,95	1255310,34
91	2605173001	451816,18	1255333,15
92	26051730	451615,24	1255401,79
93	260015801	451502,92	1255440,16
94	2600158	451368,00	1255486,25
95	2600159	451198,00	1255426,75
96	2600160	450830,50	1255286,75
97	2600161	450737,50	1255246,75
98	26051734061	450731,47	1255221,96
99	26051734060	450684,68	1255206,67
100	26051734059	450668,30	1255234,75
101	26051734058	450662,36	1255201,78
102	26051734057	450654,67	1255153,90
103	26051734056	450649,48	1255125,27
104	26051734055	450644,14	1255094,81
105	26051734054	450636,59	1255053,32
106	26051734053	450631,11	1255023,87
107	26051734052	450626,10	1254994,08
108	26051734051	450621,05	1254966,06
109	26051734050	450615,40	1254935,27
110	26051734049	450610,35	1254908,43
111	26051734048	450601,22	1254866,72
112	26051734047	450597,70	1254850,43
113	26051734046	450559,27	1254767,98
114	26051734045	450540,37	1254694,88
115	26051734044	450528,06	1254646,62
116	26051734043	450518,96	1254601,84
117	26051734042	450509,74	1254564,33
118	26051734041	450501,39	1254529,73
119	26051734040	450494,14	1254498,20
120	26051734039	450483,11	1254445,60
121	26051734038	450467,26	1254361,66
122	26051734037	450458,15	1254320,06
123	26051734036	450454,64	1254301,20
124	26051734035	450451,29	1254277,46
125	26051734034	450448,43	1254250,44
126	26051734033	450446,83	1254226,14
127	26051734032	450446,51	1254182,28
128	26051734031	450445,72	1254134,91
129	26051734030	450447,88	1254018,01
130	26051734029	450447,88	1253984,57
131	26051734028	450448,52	1253957,78
132	26051734027	450449,37	1253944,39
133	26051734026	450450,67	1253933,62
134	26051734025	450453,05	1253916,50
135	26051734024	450457,43	1253900,12
136	26051734023	450462,12	1253885,18
137	26051734022	450469,90	1253863,06
138	26051734021	450484,76	1253822,08
139	26051734020	450502,53	1253773,76
140	26051734019	450521,81	1253724,11
141	26051734018	450534,40	1253693,90
142	26051734017	450543,76	1253672,04
143	26051734016	450557,90	1253636,49
144	26051734015	450572,71	1253598,54
145	26051734014	450588,85	1253556,58
146	26051734013	450613,37	1253501,48
147	26051734012	450642,21	1253435,89
148	26051734011	450660,82	1253395,09
149	26051734010	450668,76	1253377,94

150	26051734009	450682,05	1253349,52
151	26051734008	450694,47	1253319,26
152	26051734007	450705,41	1253292,02
153	26051734006	450712,25	1253270,90
154	26051734005	450733,79	1253210,44
155	26051734004	450744,49	1253180,46
156	26051734003	450755,78	1253151,37
157	26051734002	450771,79	1253108,54
158	26051734001	450798,40	1253030,36
159	26051734	450693,09	1252976,46
160	26052041	450693,24	1252929,00
161	26052042	450676,46	1252881,49
162	26051735	450652,74	1252834,86
163	2603375	450643,64	1252816,97
164	2603354	450669,19	1252772,98
165	2603332	450689,21	1252753,88
166	2603319	450710,81	1252733,27
167	2603292	450791,43	1252680,13
168	2603271	450847,54	1252613,34
169	2603229	450895,95	1252569,42
170	2603224	450964,59	1252532,15
171	2603214	451059,62	1252499,57
172	2603209	451068,97	1252489,43
173	2603208	451089,39	1252458,13
174	2603202	451100,53	1252418,33
175	2603202001	450949,69	1252093,87
176	2603202002	450882,53	1252013,66
177	2603202003	450787,82	1251884,64
178	2603202004	450642,39	1251770,62
179	2603202005	450643,33	1251644,96
180	2603202006	450666,49	1251540,07
181	2603202007	450742,32	1251457,41
182	2603202008	450639,86	1251256,38
183	2603202009	450632,10	1251099,79
184	2603202010	450647,05	1251023,43
185	2603202011	450701,63	1250967,35
186	2603202012	450978,94	1250969,98
187	2603246	451024,71	1250986,65
188	2603210	451100,00	1251010,61
189	2603178	451169,38	1251030,31
190	2603178001	451248,43	1250974,70
191	2603178002	451266,80	1250938,70
192	2603178003	451248,92	1250897,14
193	2603178004	451253,26	1250875,87
194	2603178005	451268,23	1250855,57
195	2603178006	451302,52	1250840,58
196	2603178007	451327,71	1250812,14
197	2603178008	451387,90	1250773,88
198	2603178009	451434,38	1250747,27
199	2603178010	451485,58	1250735,18
200	2603178011	451532,91	1250692,15
201	2603178012	451532,90	1250667,02
202	2603178013	451528,07	1250632,71
203	2603178014	451543,52	1250601,77
204	2603039	451563,77	1250579,78
205	2603036	451559,59	1250561,97
206	2603016	451564,74	1250540,79
207	2603014	451618,16	1250518,92
208	2603018	451625,00	1250499,45
209	2603035	451616,59	1250482,47
210	2603037	451565,05	1250445,87
211	2603024	451564,25	1250431,46
212	2603027	451602,61	1250354,46
213	2603032	451598,47	1250322,24
214	2603047	451578,19	1250309,46
215	2603070	451535,84	1250311,88
216	2603093	451484,12	1250330,37
217	2603100	451437,52	1250340,40
218	2603107	451423,13	1250337,81
219	2603117	451396,96	1250310,61
220	2603125	451352,13	1250293,52
221	2603126	451338,63	1250278,23
222	2603132	451333,67	1250240,92
223	2603145	451312,58	1250217,97
224	2603146	451261,77	1250216,97
225	2603138	451259,27	1250204,25
226	2603142	451280,63	1250146,69

227	2603161	451266,34	1250111,89
228	2603195	451208,79	1250100,70
229	2603212	451126,64	1250103,84
230	2603233	451095,26	1250119,00
231	2603243	451050,25	1250156,16
232	2603252	451033,32	1250154,41
233	2603259	451018,03	1250147,75
234	2603263	451004,59	1250135,68
235	2603264	450995,37	1250106,84
236	2603279	450988,09	1250000,87
237	2603309	450942,12	1249946,48
238	2603320	450868,47	1249963,10
239	2603353	450845,72	1249946,04
240	2603353001	450824,44	1249916,09
241	2603353002	450823,05	1249906,13
242	2603353003	450820,53	1249893,13
243	2603353004	450816,82	1249876,60
244	2603353005	450814,92	1249870,18
245	2603353006	450813,90	1249867,36
246	2603353007	450812,38	1249864,10
247	2603353008	450810,76	1249861,87
248	2603353009	450807,61	1249859,44
249	2603353010	450804,26	1249857,84
250	2603353011	450793,17	1249853,88
251	2603353012	450788,75	1249851,53
252	2603353013	450783,50	1249847,56
253	2603353014	450776,60	1249841,48
254	2603353015	450768,67	1249833,12
255	2603353016	450757,80	1249818,08
256	2603353017	450749,06	1249805,56
257	2603353018	450734,91	1249786,80
258	2603353019	450727,20	1249777,66
259	2603353020	450723,15	1249773,57
260	2603353021	450711,46	1249757,12
261	2603364	450683,61	1249729,93
262	2603374	450669,39	1249698,49
263	2603376	450668,67	1249674,75
264	2603363	450683,95	1249662,10
265	2603350	450727,17	1249645,34
266	2603343	450767,80	1249637,05
267	2603327	450818,55	1249634,75
268	2603310	450867,71	1249611,23
269	2603284	450929,56	1249589,47
270	2603262	450996,41	1249580,46
271	2603251	451019,40	1249548,34
272	260325101	451045,26	1249479,44
273	2603226	451064,83	1249427,31
274	2603199	451120,74	1249408,07
275	2603189	451136,87	1249395,42
276	2603187	451144,56	1249381,05
277	2603182	451153,50	1249285,28
278	2602133	451193,55	1249225,26
279	2603164	451195,39	1249195,60
280	2603170	451183,13	1249111,60
281	2603172	451180,71	1249087,00
282	2603167	451188,39	1249074,32
283	2603136	451293,55	1249014,61
284	2603133	451309,71	1248996,03
285	2603120	451346,39	1248933,46
286	2603105	451402,35	1248904,04
287	26051865	451244,05	1248938,07
288	26051866	451111,11	1248971,79
289	26051867	451004,02	1248994,62
290	26051868	450748,93	1249020,14
291	26051869	450620,77	1249031,00
292	26051870	450525,49	1249058,53
293	26051871	450458,63	1249070,52
294	2605187101	450392,29	1249107,66
295	2605187102	450383,14	1249112,77
296	2605187103	450368,86	1249072,04
297	2605187104	450274,38	1248957,38
298	2605187105	450038,20	1248746,92
299	2603611	450023,60	1248733,91
300	2603677	449787,76	1248619,87
301	2603710	449708,34	1248567,15
302	2603717	449679,72	1248510,28
303	2603732	449632,41	1248476,27

304	2603751	449596,10	1248445,68
305	2603783	449546,39	1248362,48
306	26051873	449254,44	1248334,85
307	42135	448798,53	1248295,68
308	42136	448679,83	1248278,99
309	26052057	448556,09	1248262,59
310	42137	448252,29	1248222,35
311	42138	447791,92	1248159,99
312	42139	447233,96	1248087,29
313	42118	447013,78	1248056,81
314	26052058	446779,62	1247678,81
315	42119	446580,46	1247357,30
316	42120	446487,21	1246856,11
317	4212001	446513,91	1246787,06
318	42121	446793,79	1246063,22
319	42122	447094,06	1245295,97
320	42123	447361,58	1244611,23
321	42124	447410,72	1244486,19
322	42125	447609,41	1243977,62
323	42126	447833,25	1243399,25
324	42127	447934,11	1243410,50
325	42128	448281,90	1243442,03
326	26052060	448559,87	1243467,82
327	42129	449018,16	1243510,33
328	42130	449287,57	1243534,52
329	2603819	449413,59	1243546,65
330	2603729	449636,94	1243568,16
331	42131	449836,59	1243587,39
332	4213101	449897,67	1243598,15
333	4213102	449903,70	1243636,22
334	4213103	449909,93	1243658,30
335	4213104	449921,50	1243693,46
336	4213105	449931,11	1243725,08
337	4213106	449944,75	1243754,24
338	4213107	449965,45	1243778,51
339	4213108	449987,27	1243793,27
340	4213109	450014,68	1243800,11
341	4213110	450020,05	1243811,18
342	4213111	450007,11	1243846,52
343	4213112	449992,82	1243869,84
344	4213113	449975,96	1243898,64
345	4213114	449966,24	1243916,52
346	4213115	449971,02	1243934,58
347	4213116	449989,27	1243954,80
348	4213117	450015,10	1243968,63
349	4213118	450036,10	1243968,89
350	4213119	450058,04	1243974,17
351	4213120	450079,00	1243976,93
352	4213121	450091,34	1243950,08
353	4213122	450119,97	1243939,43
354	4213123	450139,39	1243945,67
355	4213124	450153,99	1243978,85
356	4213125	450171,18	1244003,57
357	4213126	450197,59	1244010,89
358	4213127	450219,23	1243999,65
359	4213128	450240,26	1243997,91
360	4213129	450258,20	1244002,64
361	4213130	450286,91	1244026,49
362	4213131	450317,85	1244031,38
363	4213132	450348,50	1244059,76
364	4213133	450362,68	1244085,93
365	4213134	450366,56	1244125,49
366	4213135	450378,66	1244168,64
367	4213136	450392,62	1244212,31
368	4213137	450402,15	1244249,93
369	4213138	450393,10	1244294,33
370	4213139	450378,15	1244330,64
371	4213140	450392,61	1244374,82
372	4213141	450400,38	1244433,92
373	4213142	450385,07	1244499,24
374	4213143	450357,61	1244536,40
375	4213144	450336,29	1244562,14
376	4213145	450330,32	1244599,58
377	4213146	450328,43	1244631,56
378	4213147	450316,51	1244664,92
379	42140	450468,05	1244778,56
380	42141	450854,08	1244757,19

381	42142	451248,60	1244733,63
382	42143	451544,88	1244708,69
383	42144	452210,78	1244688,32
384	42145	452635,80	1244706,60
385	42146	453080,32	1244763,15
386	26052049	453194,00	1244778,86
387	42147	453394,87	1244806,61
388	42148	453748,01	1244772,11
389	42149	453731,40	1244207,78
390	42150	453721,55	1243873,26
391	42151	453703,66	1243491,84
392	4215101	453689,64	1242947,13
393	4215102	454453,92	1242924,41
394	4215103	454709,16	1242916,04
395	4215104	455558,63	1242889,37
396	4215105	456002,99	1242873,53
397	4215106	456037,07	1243070,67
398	4215107	456208,73	1243997,57
399	42158	457435,28	1244042,06
400	42159	457426,67	1244237,42
401	42160	457402,56	1244770,41
402	42161	457392,10	1245101,63
403	42162	457580,08	1245114,98

Приложение № 10 к постановлению администрации муниципального района
от «27» января 2014г. №26

ТЕКСТОВОЕ ОПИСАНИЕ ГРАНИЦ РОССОШКИНСКОГО СЕЛЬСКОГО ПОСЕЛЕНИЯ РЕПЬЕВСКОГО МУНИЦИПАЛЬНОГО РАЙОНА ВОРОНЕЖСКОЙ ОБЛАСТИ

I. Линия прохождения границы Россошкинского сельского поселения по смежеству с Хохольским муниципальным районом

От точки стыка 38042 границ Россошкинского, Новосолдатского сельских поселений и Хохольского муниципального района линия границы идет в юго-восточном направлении по балке до точки 38039.

От точки 38039 линия границы идет в северо-восточном направлении по балке, затем по сельскохозяйственным угодьям до точки 38037.

От точки 38037 линия границы идет в северо-западном направлении по сельскохозяйственным угодьям до точки 38036.

От точки 38036 линия границы идет в северо-восточном направлении по сельскохозяйственным угодьям, затем по южной стороне урочища, снова по сельскохозяйственным угодьям до точки стыка 38035 границ Россошкинского сельского поселения Репьевского муниципального района и Кочетовского, Яблоченского сельских поселений Хохольского муниципального района.

От точки стыка 38035 линия границы идет в юго-восточном направлении по лесной полосе, затем по сельскохозяйственным угодьям, пересекает урочище, по сельскохозяйственным угодьям, пересекает урочище, далее по балке Карпов Лог до точки 38018.

От точки 38018 линия границы идет в северо-восточном направлении по сельскохозяйственным угодьям до точки 38017.

От точки 38017 линия границы идет в юго-восточном направлении по сельскохозяйственным угодьям до точки 38016.

От точки 38016 линия границы идет в северо-восточном направлении по сельскохозяйственным угодьям, затем по древесно-кустарниковой растительности до точки стыка 38015 границ Россошкинского сельского поселения Репьевского муниципального района и Яблоченского, Оськинского сельских поселений Хохольского муниципального района. От точки стыка 38015 линия границы идет в юго-восточном направлении по древесно-кустарниковой растительности, пересекает реку Россошки, далее по сельскохозяйственным угодьям, по урочищу до точки 38014.

От точки 38014 линия границы идет в юго-восточном направлении по урочищу, затем по землям лесного фонда (урочище Ольха), по сельскохозяйственным угодьям до точки 38008. От точки 38008 линия границы идет в юго-восточном направлении по западной стороне земель лесного фонда (урочище Ольха), затем по сельскохозяйственным угодьям, пересекает реку Россошки, по сельскохозяйственным угодьям, по древесно-кустарниковой растительности, по восточной стороне приусадебных земельных участков села Россошки, пересекает автомобильную дорогу «Воронеж – Луганск» - с. Оськино - гр. Репьевского р-на, снова по восточной стороне приусадебных земельных участков села Россошки до точки 38002.

От точки 38002 линия границы идет в юго-западном направлении по древесно-кустарниковой растительности до точки 38001.

От точки 38001 линия границы идет в южном направлении по сельскохозяйственным угодьям до точки стыка 38000 границ Россошкинского сельского поселения, Хохольского и Острогжского муниципальных районов.

Протяженность границы Россошкинского сельского поселения по смежеству с Хохольским муниципальным районом составляет 14381,9 м.

II. Линия прохождения границы Россошкинского сельского поселения по смежеству с Острогжским муниципальным районом

От точки стыка 38000 границ Россошкинского сельского поселения, Хохольского и Острогжского муниципальных районов линия границы идет в общем юго-западном направлении по лесному массиву, затем пересекает реку Девица, снова по лесному массиву и далее по сельскохозяйственным угодьям до точки 42323. От точки 42323 линия границы идет в юго-восточном направлении по сельскохозяйственным угодьям до точки стыка 42318 границ Россошкинского, Платавского сельских поселений и Острогжского муниципального района.

Протяженность границы Россошкинского сельского поселения по смежеству с Острогжским муниципальным районом составляет 2334 м.

III. Линия прохождения границы Россошкинского сельского поселения по смежеству с Платавским сельским поселением

От точки стыка 42318 границ Россошкинского, Платавского сельских поселений и Острогжского муниципального района линия границы идет в юго-западном направлении по балке до точки 26052865. От точки 26052865 линия границы идет в северо-западном направлении по балке до точки 2605286801.

От точки 2605286801 линия границы идет в юго-западном направлении по балке до точки 2605288044. От точки 2605288044 линия границы идет в северном направлении по древесно-кустарниковой растительности до точки 2605288040.

От точки 2605288040 линия границы идет в общем западном направлении по балке, затем по древесно-кустарниковой растительности вдоль северной стороны пруда, по балке, снова по древесно-кустарниковой растительности вдоль северной стороны пруда, по древесно-кустарниковой растительности, по балке, по полевой дороге, по древесно-кустарниковой растительности, вновь по полевой дороге, по балке, по древесно-кустарниковой растительности и далее по балке до точки 2605289206. От точки 2605289206 линия границы идет в северо-западном направлении по балке, затем по сельскохозяйственным угодьям и далее по западной стороне лесного массива до точки стыка 2601322 границ Россошкинского, Платавского и Новосолдатского сельских поселений.

Протяженность границы Россошкинского сельского поселения по смежеству с Платавским сельским поселением составляет 6409,4 м.

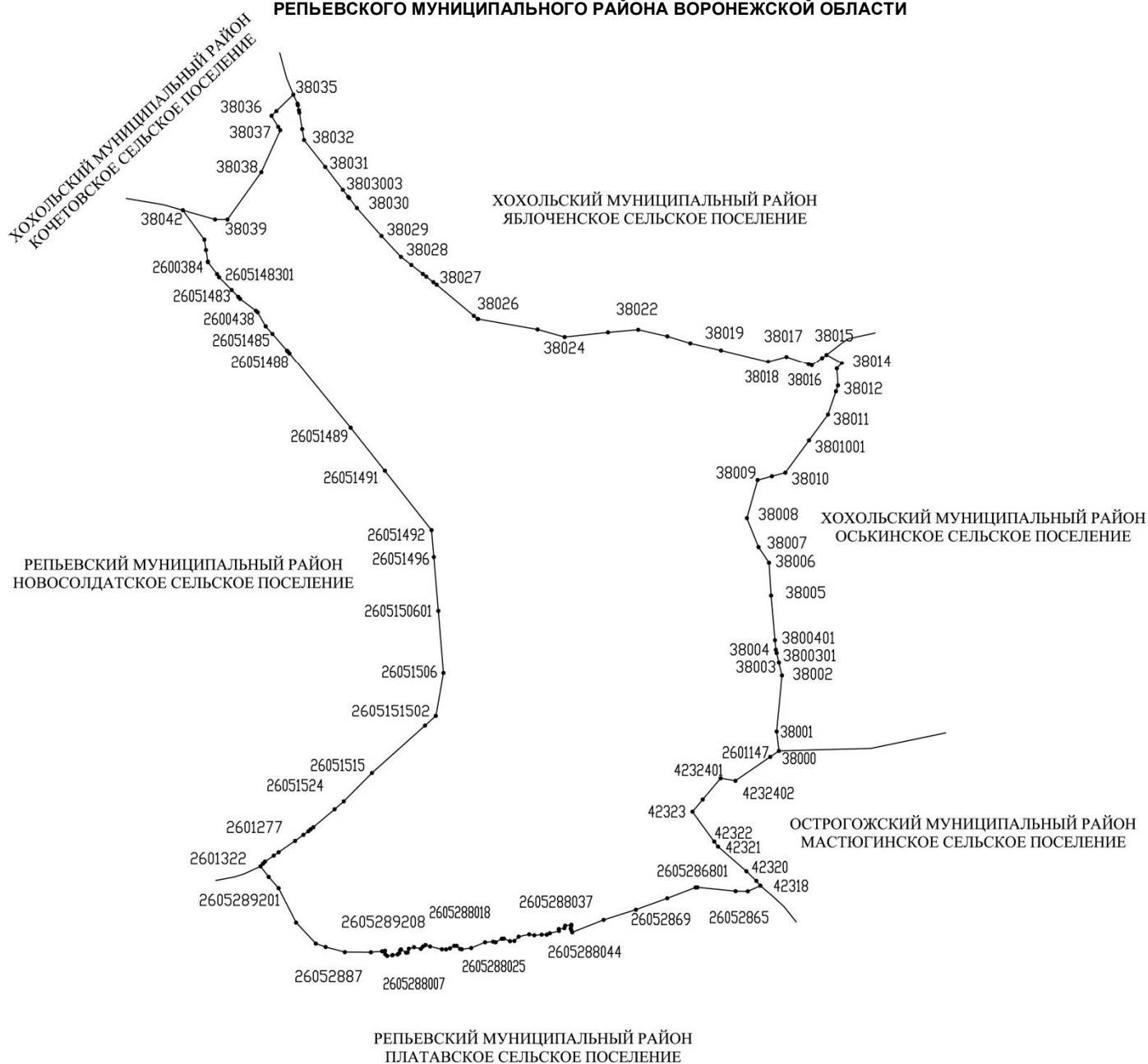
IV. Линия прохождения границы Россошкинского сельского поселения по смежеству с Новосолдатским сельским поселением

От точки стыка 2601322 границ Россошкинского, Платавского и Новосолдатского сельских поселений линия границы идет в северо-восточном направлении по северной стороне лесного массива, затем по южной стороне лесной полосы, пересекает автомобильную дорогу «Репьевка - Краснолипые – Россошки» - с. Новосолдатка, снова по южной стороне лесной полосы, по сельскохозяйственным угодьям, по западной стороне земель лесного фонда (урочище Опчелино) и далее по балке до точки 26051506. От точки 26051506 линия границы идет в северо-западном направлении по балке, затем по сельскохозяйственным угодьям, по землям лесного фонда (урочище Большая Ольха), пересекает реку Девица, снова по землям лесного фонда (урочище Большая Ольха), по сельскохозяйственным угодьям, по сельскохозяйственным угодьям вдоль западной стороны лесной полосы, по балке, далее по балке вдоль восточной стороны земель лесного фонда (урочище Большая Ольха) до точки стыка 38042 границ Россошкинского, Новосолдатского сельских поселений и Хохольского муниципального района.

Протяженность границы Россошкинского сельского поселения по смежеству с Новосолдатским сельским поселением составляет 9103,4 м.

Общая протяженность границы Россошкинского сельского поселения составляет 32228,7 м.

**ГРАФИЧЕСКОЕ ОПИСАНИЕ ГРАНИЦ РОССОШКИНСКОГО СЕЛЬСКОГО ПОСЕЛЕНИЯ
РЕПЬЕВСКОГО МУНИЦИПАЛЬНОГО РАЙОНА ВОРОНЕЖСКОЙ ОБЛАСТИ**



КООРДИНАТНОЕ ОПИСАНИЕ ГРАНИЦ РОССОШКИНСКОГО СЕЛЬСКОГО ПОСЕЛЕНИЯ РЕПЬЕВСКОГО МУНИЦИПАЛЬНОГО РАЙОНА ВОРОНЕЖСКОЙ ОБЛАСТИ

Перечень координат характерных точек границ Россошкинского сельского поселения Репьевского муниципального района

№ п/п	Номер характерной точки границ	Координаты	
		X	Y
1	38035	471389,62	1276036,41
2	38034	471290,63	1276083,33
3	3803302	471273,99	1276086,66
4	3803301	471218,47	1276097,79
5	38033	471192,61	1276102,98
6	3803201	471011,63	1276134,13
7	38032	470892,14	1276154,70
8	38031	470596,62	1276387,36
9	3803003	470344,83	1276581,82
10	3803002	470268,56	1276640,72
11	3803001	470255,47	1276650,83
12	38030	470145,54	1276735,72
13	38029	469838,75	1277006,34
14	38028	469609,98	1277220,03
15	3802704	469521,25	1277333,95
16	3802703	469421,77	1277461,67
17	3802702	469393,15	1277498,42
18	3802701	469332,39	1277576,43
19	38027	469304,18	1277612,64
20	3802601	468962,59	1278021,69
21	38026	468928,18	1278062,90
22	3802501	468927,21	1278068,45
23	38025	468813,06	1278722,45
24	38024	468729,94	1279020,11
25	38023	468781,41	1279496,06
26	38022	468809,35	1279828,46
27	38021	468737,14	1280149,28
28	38020	468659,37	1280401,74
29	38019	468581,60	1280739,03
30	38018	468455,96	1281257,60
31	38017	468509,24	1281458,59
32	3801601	468426,12	1281702,66
33	38016	468414,06	1281738,09
34	3801501	468495,96	1281850,68
35	38015	468531,69	1281899,81
36	38014	468439,95	1282068,36
37	38013	468378,80	1282013,13
38	38012	468191,41	1282025,94
39	3801101	468125,96	1282003,57
40	38011	467870,68	1281916,30
41	3801001	467587,35	1281707,84
42	38010	467232,65	1281446,90
43	3800901	467193,25	1281298,46
44	38009	467151,63	1281141,65
45	38008	466734,10	1281024,63
46	38007	466416,08	1281152,18
47	38006	466244,11	1281267,20
48	38005	465884,53	1281289,79
49	3800401	465394,66	1281333,21
50	38004	465289,66	1281342,51
51	3800301	465253,80	1281351,09
52	38003	465149,66	1281375,98
53	38002	465008,01	1281409,77
54	38001	464383,96	1281351,82
55	38000	464170,84	1281376,40
56	2601147	464105,21	1281280,79
57	4232402	463842,80	1280898,50
58	4232401	463870,20	1280735,80
59	42324	463636,91	1280538,14
60	42323	463503,27	1280425,29
61	42322	463175,90	1280664,95
62	42321	463121,10	1280707,17
63	42320	462849,70	1281018,44
64	42319	462744,37	1281128,18
65	42318	462691,66	1281172,22
66	26052865	462629,98	1281034,28
67	2605286803	462630,71	1280899,49
68	2605286802	462673,12	1280479,17
69	2605286801	462672,32	1280459,39
70	26052868	462553,23	1280147,82

71	26052869	462427,67	1279803,74
72	2605288045	462316,59	1279448,65
73	2605288044	462180,08	1279103,21
74	2605288043	462202,22	1279094,42
75	2605288042	462222,42	1279086,41
76	2605288041	462247,48	1279091,95
77	2605288040	462263,17	1279093,82
78	2605288039	462251,69	1279026,14
79	2605288038	462224,53	1279017,01
80	2605288037	462215,92	1278955,80
81	2605288036	462194,41	1278957,95
82	2605288035	462169,16	1278856,70
83	2605288034	462153,81	1278822,37
84	2605288033	462153,53	1278767,73
85	2605288032	462147,57	1278687,04
86	2605288031	462157,38	1278630,38
87	2605288030	462131,46	1278514,14
88	2605288029	462084,80	1278467,52
89	2605288028	462082,33	1278418,39
90	2605288027	462110,36	1278351,22
91	2605288026	462108,58	1278328,44
92	2605288025	462070,59	1278260,88
93	2605288024	462076,30	1278232,60
94	2605288023	462070,29	1278145,13
95	2605288022	462007,38	1277992,36
96	2605288021	461993,89	1277889,10
97	2605288020	461997,52	1277870,79
98	2605288019	462031,30	1277832,34
99	2605288018	462031,30	1277805,37
100	2605288017	462003,55	1277759,57
101	2605288016	461991,68	1277716,80
102	2605288015	461993,29	1277670,13
103	2605288014	462023,93	1277540,31
104	2605288013	462040,68	1277490,37
105	2605288012	462024,36	1277463,17
106	2605288011	461998,33	1277438,14
107	2605288010	462016,33	1277363,26
108	2605288009	461999,96	1277306,49
109	2605288008	461957,21	1277293,64
110	2605288007	461955,80	1277276,31
111	2605288006	461992,72	1277220,77
112	2605288005	461981,35	1277210,64
113	2605288004	461950,50	1277200,70
114	2605288003	461936,53	1277182,64
115	2605288002	461930,69	1277128,89
116	2605288001	461927,63	1277124,70
117	26052880	461919,84	1277068,18
118	26052881	461939,28	1277046,95
119	2605289208	461977,36	1277045,02
120	2605289207	461971,71	1277013,12
121	2605289206	461960,55	1276888,92
122	2605289205	461962,10	1276603,13
123	2605289204	462018,42	1276391,65
124	2605289203	462055,82	1276283,34
125	2605289202	462286,08	1276067,26
126	2605289201	462664,13	1275874,83
127	26052892	462787,38	1275766,02
128	2601322	462904,23	1275676,21
129	26051540	462932,68	1275702,93
130	2601311	462955,75	1275724,60
131	26052864	463021,58	1275821,34
132	26051537	463058,45	1275874,93
133	2601277	463182,76	1276055,58
134	26051534	463249,24	1276147,32
135	2601250	463288,77	1276201,86
136	26051532	463309,61	1276226,63
137	26051531	463332,91	1276257,25
138	26051526	463530,36	1276490,31
139	26051524	463616,12	1276591,54
140	26051515	463928,19	1276900,84
141	2605151501	464448,71	1277484,93
142	2605151502	464555,48	1277603,09
143	26051506	465035,58	1277687,27
144	2605150601	465715,08	1277631,08
145	26051496	466306,81	1277581,41

146	26051492	466602,12	1277555,79
147	26051491	467254,11	1277043,70
148	26051489	467725,39	1276667,16
149	26051488	468548,92	1275994,66
150	26051487	468570,59	1275975,61
151	26052642	468580,11	1275966,91
152	26051485	468763,27	1275806,23
153	2600454	468847,41	1275732,40
154	2600438	469001,61	1275644,67
155	26051484	469001,62	1275644,65
156	2600434	469017,50	1275625,78
157	2600420	469148,42	1275451,01
158	26052641	469171,13	1275430,52
159	26051483	469245,53	1275357,95
160	2605148301	469386,36	1275220,58
161	2605148302	469420,04	1275197,48
162	26051479	469551,28	1275097,55
163	2600384	469551,36	1275097,49
164	26051478	469558,17	1275096,41
165	26052623	469683,96	1275076,34
166	2600354	469798,83	1275058,69
167	38042	470121,55	1274821,91
168	38040	470019,85	1275175,46
169	38039	470019,57	1275312,38
170	38038	470539,02	1275684,74
171	38037	470999,51	1275893,18
172	3803601	471037,06	1275870,36
173	38036	471157,70	1275797,06
174	3803501	471209,16	1275850,17

Приложение № 11 к постановлению администрации муниципального района от «27» января 2014г. №26

ТЕКСТОВОЕ ОПИСАНИЕ ГРАНИЦЫ СКОРИЦКОГО СЕЛЬСКОГО ПОСЕЛЕНИЯ РЕПЬЕВСКОГО МУНИЦИПАЛЬНОГО РАЙОНА ВОРОНЕЖСКОЙ ОБЛАСТИ

I. Линия прохождения границы Скорицкого сельского поселения по смежеству с Платавским сельским поселением

От точки стыка 26051652 границ Скорицкого, Краснолиповского и Платавского сельских поселений линия границы идет в юго-восточном направлении по балке, затем по сельскохозяйственным угодьям вдоль западной стороны лесной полосы до точки 2600006. От точки 2600006 линия границы идет в южном направлении по сельскохозяйственным угодьям вдоль западной стороны лесной полосы, затем по сельскохозяйственным угодьям до точки стыка 2600009 границ Скорицкого, Платавского и Колбинского сельских поселений. Протяженность границы Скорицкого сельского поселения по смежеству с Платавским сельским поселением составляет 4079,9 м.

II. Линия прохождения границы Скорицкого сельского поселения по смежеству с Колбинским сельским поселением

От точки стыка 2600009 границ Скорицкого, Платавского и Колбинского сельских поселений линия границы идет в юго-западном направлении по полевой дороге вдоль сельскохозяйственных угодий до точки 2600011. От точки 2600011 линия границы идет в юго-восточном направлении по полевой дороге вдоль сельскохозяйственных угодий до точки 2603075. От точки 2603075 линия границы идет в северо-восточном направлении по полевой дороге вдоль сельскохозяйственных угодий до точки 2600016. От точки 2600016 линия границы идет в юго-восточном направлении по лесной полосе, затем по восточной стороне лесной полосы до точки 2600022. От точки 2600022 линия границы идет в юго-западном направлении по лесной полосе вдоль западной стороны балки Красинская до точки 2600023. От точки 2600023 линия границы идет в юго-восточном направлении по балке Красинская до точки 26051766. От точки 26051766 линия границы идет в юго-западном направлении по северной стороне полосы отвода автомобильной дороги «Воронеж – Луганск» - Репьевка, затем пересекает автомобильную дорогу «Воронеж – Луганск» - Репьевка, по лесному массиву и далее по восточной стороне лесного массива до точки 26051769. От точки 26051769 линия границы идет в юго-восточном направлении по восточной стороне земель лесного фонда (урочище Муравлянская Сосна), затем по землям лесного фонда (урочище Муравлянская Сосна), по древесно-кустарниковой растительности, пересекает грунтовую дорогу, по древесно-кустарниковой растительности, по западной стороне балки, по балке, по грунтовой дороге вдоль западной стороны земель лесного фонда (урочище Муравлянская Сосна) и далее по сельскохозяйственным угодьям до точки 26051783. От точки 26051783 линия границы идет в общем южном направлении по древесно-кустарниковой растительности вдоль реки Потудань до точки 2605013. От точки 2605013 линия границы идет в общем северо-западном направлении по древесно-кустарниковой растительности вдоль реки Потудань до точки 2604815. От точки 2604815 линия границы идет в общем юго-западном направлении по древесно-кустарниковой растительности вдоль реки Потудань, затем по древесно-кустарниковой растительности вдоль мелиоративного канала до точки стыка 2604858 границ Скорицкого, Колбинского сельских поселений и Белгородской области. Протяженность границы Скорицкого сельского поселения по смежеству с Колбинским сельским поселением составляет 17626,1 м.

III. Линия прохождения границы Скорицкого сельского поселения по смежеству с Белгородской областью

От точки стыка 2604858 границ Скорицкого, Колбинского сельских поселений и Белгородской области линия границы идет в общем западном направлении по южной стороне фруктового сада, по сельскохозяйственным угодьям южнее лесного массива, по древесно-кустарниковой растительности до точки 42008005. От точки 42008005 линия границы идет в северо-западном направлении по древесно-кустарниковой растительности, затем по западной стороне лесного массива до точки 42008008. От точки 42008008 линия границы идет в общем северо-западном направлении по древесно-кустарниковой растительности вдоль реки Потудань, далее по пойме реки Потудань до точки 42008029. От точки 42008029 линия границы идет в северо-восточном направлении по пойме реки Потудань, далее по сельскохозяйственным угодьям, пересекает приток реки Потудань, снова по сельскохозяйственным угодьям до точки 42018. От точки 42018 линия границы идет в юго-западном направлении по сельскохозяйственным угодьям, пересекает осушительный канал, далее по сельскохозяйственным угодьям, снова пересекает осушительный канал, по древесно-кустарниковой растительности, затем по сельскохозяйственным угодьям, по южной стороне приусадебных земельных участков хутора Заречье до точки 2604659. От точки 2604659 линия границы идет в западном направлении по южной стороне приусадебных земельных участков хутора Заречье, затем по древесно-кустарниковой растительности до точки 42022.

От точки 42022 линия границы идет в северо-западном направлении по восточной стороне лесного массива, по сельскохозяйственным угодьям восточнее лесного массива, по западной стороне лесной полосы, далее по восточной стороне лесного массива, по западной стороне лесной полосы, затем по восточной стороне лесной полосы, пересекает автомобильную дорогу «Воронеж – Луганск» - Репьевка, далее по автомобильной дороге «Воронеж – Луганск» - Репьевка - с. Скорицкое, по сельскохозяйственным угодьям до точки 42030. От точки 42030 линия границы идет в юго-западном направлении по сельскохозяйственным угодьям, пересекает автомобильную дорогу «Воронеж-Луганск»- Репьевка - с. Скорицкое, далее по северной стороне лесной полосы до точки 42033. От точки 42033 линия границы идет в северо-западном направлении по северной стороне лесной полосы до точки 42034.

КООРДИНАТНОЕ ОПИСАНИЕ ГРАНИЦЫ СКОРИЦКОГО СЕЛЬСКОГО ПОСЕЛЕНИЯ РЕПЬЕВСКОГО МУНИЦИПАЛЬНОГО РАЙОНА ВОРОНЕЖСКОЙ ОБЛАСТИ

Перечень координат характерных точек границы Скоричского сельского поселения Репьевского муниципального района

№ п/п	Номер характерной точки границ	Координаты	
		X	Y
1	2600045	453257,50	1266230,00
2	260004501	453488,66	1266559,22
3	260004502	453666,82	1266812,81
4	260004503	453728,26	1266900,56
5	2600048	453892,00	1267134,25
6	2600049	454051,50	1267400,25
7	260004901	453997,80	1267795,14
8	2600050	453975,00	1267976,00
9	260005001	454107,00	1268038,50
10	260005002	454223,23	1268095,14
11	260005003	454324,00	1268144,50
12	2600071	454549,50	1268255,75
13	2600072	454775,50	1268366,25
14	2600073	455145,00	1268547,25
15	2600074	455733,50	1268834,75
16	260007401	455915,57	1268925,40
17	2600075	456096,50	1269015,50
18	260007501	456231,38	1269080,75
19	2600076	456394,50	1269158,25
20	260007601	456698,13	1269280,04
21	2600078	456838,00	1269332,00
22	260007801	456880,59	1269501,32
23	2600079	456899,00	1269574,50
24	2600081	456988,50	1269878,75
25	260008101	457048,47	1270099,70
26	2600082	457128,00	1270392,75
27	260008201	457139,12	1270430,58
28	260008202	457188,53	1270598,93
29	2600083	457288,50	1270938,75
30	2600084	457444,00	1271466,75
31	26051659	457450,00	1271853,25
32	2605165901	457487,78	1272162,60
33	2601960	457503,50	1272291,25
34	260196001	457545,17	1272595,23
35	260196002	457553,10	1272655,00
36	26051658	457586,40	1273004,97
37	26051654	457718,62	1272933,48
38	2605165401	457737,72	1273179,59
39	26051650	457698,47	1273336,52
40	2605165001	457750,53	1273392,17
41	2605165002	457711,86	1273547,87
42	2605165003	457702,28	1273613,36
43	26051656	457691,10	1273647,51
44	2605165601	457703,90	1273736,63
45	2605165602	457747,22	1274065,03
46	26051652	457747,46	1274069,65
47	2601968	457442,32	1274265,93
48	2600001	456970,00	1274568,76
49	26051263	456614,27	1274678,33
50	2600002	456416,50	1274739,25
51	2600003	456116,50	1274921,75
52	2600004	455836,50	1275131,25
53	2600005	455575,50	1275261,75
54	2600006	455335,50	1275612,00
55	2600007	454969,50	1275632,25
56	26000802	454831,30	1275626,34
57	26000801	454829,24	1275626,24
58	2600008	454351,00	1275605,76
59	2600009	454180,00	1275637,50
60	26051842	453985,40	1275482,56
61	2600010	453909,50	1275423,00
62	26051841	453821,63	1275352,06
63	2600011	453630,50	1275197,75
64	2600012	452987,00	1275227,50
65	2600013	452555,00	1275245,75
66	2600014	451979,00	1275746,00
67	2603075	451465,97	1275919,17
68	2600016	451800,00	1276390,50
69	2600017	451090,00	1276679,50
70	2600018	450062,50	1277097,50

71	2600019	449188,00	1277448,25
72	2600020	448919,00	1277557,50
73	260002101	448549,33	1277626,72
74	2600021	448297,50	1277675,76
75	2600022	447115,50	1277876,00
76	2600023	446277,00	1277756,00
77	26051766	445626,71	1278067,69
78	2600139	445626,12	1278040,21
79	261360	445624,83	1277986,37
80	26051767	445625,15	1277946,56
81	26051768	445509,36	1277435,44
82	26051769	445397,36	1276946,65
83	26051771	444865,45	1277061,67
84	26051773	444375,25	1277163,34
85	2604733	444085,29	1277222,09
86	26051774	444082,14	1277218,73
87	26051775	444060,47	1277195,62
88	2604735	444059,06	1277194,12
89	26052372	443801,99	1277273,14
90	2604845	443599,89	1277335,16
91	26051778	443438,79	1277381,76
92	2604892	443376,64	1277399,74
93	26051780	443376,51	1277399,21
94	26051783	442889,80	1277535,59
95	2604989	442844,72	1277509,45
96	2604992	442840,48	1277485,71
97	2604997	442810,05	1277497,59
98	2605004	442777,07	1277530,69
99	2605009	442733,10	1277556,15
100	2605013	442695,04	1277553,62
101	2605011	442701,79	1277518,86
102	2605007	442763,51	1277463,71
103	2605005	442770,24	1277389,08
104	2605001	442783,75	1277359,41
105	2604995	442828,57	1277317,83
106	2604987	442846,32	1277288,99
107	2604990	442844,61	1277250,84
108	2604999	442796,40	1277228,82
109	2605002	442783,71	1277216,11
110	2605003	442782,01	1277194,91
111	2605000	442792,15	1277173,71
112	2604991	442841,18	1277132,13
113	2604985	442893,62	1277121,92
114	2604980	442918,99	1277134,63
115	2604977	442941,84	1277173,62
116	2604981	442917,33	1277204,16
117	2604982	442913,11	1277228,75
118	2604979	442935,11	1277251,63
119	2604970	443003,63	1277292,29
120	2604964	443038,31	1277301,59
121	2604962	443056,06	1277284,62
122	2604967	443017,97	1277212,57
123	2604968	443017,96	1277181,20
124	2604965	443030,64	1277166,78
125	2604958	443076,30	1277147,25
126	2604955	443092,37	1277131,98
127	2604953	443095,74	1277100,60
128	2604957	443077,96	1277065,85
129	2604966	443019,59	1277032,82
130	2604973	442961,23	1277009,96
131	2604976	442946,00	1276993,86
132	2604974	442955,30	1276974,35
133	2604969	443006,04	1276967,54
134	2604963	443039,02	1276958,19
135	2604954	443093,13	1276916,61
136	2604948	443105,80	1276878,45
137	2604947	443114,23	1276820,78
138	2604944	443124,37	1276797,04
139	2604941	443137,90	1276784,31
140	2604937	443159,04	1276781,75
141	2604932	443174,27	1276792,77
142	2604929	443183,58	1276813,11
143	2604927	443185,29	1276869,07
144	2604923	443194,60	1276891,11
145	2604920	443213,21	1276896,19

146	2604909	443280,00	1276837,64
147	2604904	443301,99	1276837,63
148	2604902	443340,90	1276845,23
149	2604893	443375,57	1276840,97
150	2604888	443399,25	1276824,00
151	2604883	443427,15	1276816,35
152	2604873	443471,98	1276817,17
153	2604867	443521,02	1276805,27
154	2604857	443552,32	1276806,95
155	2604853	443573,46	1276820,50
156	2604849	443591,24	1276851,01
157	2604842	443614,08	1276864,56
158	2604837	443633,53	1276865,40
159	2604824	443665,66	1276857,75
160	2604810	443703,70	1276802,61
161	2604804	443726,53	1276789,03
162	2604797	443747,67	1276791,56
163	2604792	443764,59	1276783,92
164	2604785	443794,18	1276763,55
165	2604779	443815,30	1276721,14
166	2604778	443816,13	1276671,97
167	2604783	443801,74	1276635,52
168	2604791	443766,21	1276627,06
169	2604808	443716,32	1276622,85
170	2604814	443697,70	1276601,66
171	2604816	443692,62	1276578,77
172	2604815	443697,66	1276506,70
173	2604822	443668,89	1276450,75
174	2604830	443646,02	1276384,63
175	2604839	443618,94	1276331,23
176	2604858	443549,96	1276305,75
177	2604866	443521,33	1276291,35
178	2604878	443449,65	1276229,36
179	2604885	443417,26	1276205,11
180	2604886	443408,60	1276185,70
181	26052340	443450,45	1276119,67
182	26051777	443450,60	1276119,43
183	2604858	443412,43	1276027,04
184	42008002	443285,40	1275840,72
185	42008003	443370,28	1275691,44
186	42008004	443369,65	1275543,93
187	42008005	443308,28	1275494,28
188	42008006	443382,40	1275446,97
189	42008007	443513,42	1275440,30
190	42008008	443575,52	1275398,96
191	42008009	443560,67	1275340,43
192	42008010	443542,31	1275284,87
193	42008011	443650,22	1275318,65
194	42008012	443669,89	1275253,19
195	42008013	443788,02	1275201,50
196	42008014	443840,56	1275188,12
197	42008015	443924,48	1275218,84
198	42008016	443938,57	1275183,87
199	42006017	443892,65	1275149,75
200	42004018	443911,79	1275094,80
201	4200401801	443981,20	1275073,76
202	42008019	444021,38	1275061,58
203	42008020	444011,14	1274956,55
204	4200802001	443980,65	1274962,68
205	42008021	443849,06	1274989,14
206	42008022	443797,64	1274955,51
207	42008023	443896,95	1274835,77
208	42008024	443830,98	1274822,60
209	42008025	443730,39	1274858,34
210	42008026	443639,67	1274746,61
211	42008027	443688,93	1274643,24
212	42008028	443772,17	1274549,45
213	42008029	443923,81	1274492,33
214	42008030	443974,76	1274512,46
215	4200803001	443978,52	1274526,72
216	42016	443981,07	1274536,40
217	42017	444373,08	1274535,99
218	42018	444866,54	1274595,75
219	42019	444699,30	1273847,03
220	26052218	444610,23	1273671,86

221	2604659	444531,81	1273517,63
222	260465901	444559,43	1273405,76
223	42021	444576,85	1273335,21
224	42022	444570,98	1273130,63
225	4202201	444596,33	1273083,60
226	42023	444734,29	1272827,66
227	42024	444851,43	1272814,59
228	42025	444924,49	1272800,36
229	42026	445606,45	1272735,86
230	42027	446214,40	1272677,13
231	42028	446724,85	1272627,81
232	4202801	446882,27	1272612,78
233	4202802	446894,77	1272611,59
234	4202803	446920,15	1272609,17
235	42029	447054,00	1272596,39
236	42030	447876,34	1272524,57
237	42031	447774,22	1272262,82
238	42032	447681,69	1272020,76
239	42033	447596,35	1271741,21
240	42034	447751,29	1270978,70
241	42035	447641,61	1269769,92
242	42035001	447860,64	1269750,90
243	42035002	448031,87	1269729,94
244	42035003	448094,93	1269727,17
245	42035004	448140,19	1269727,40
246	42035005	448179,22	1269736,55
247	42035006	448203,95	1269745,21
248	42035007	448310,05	1269801,44
249	42035008	448359,06	1269830,93
250	42035009	448392,92	1269851,79
251	42035010	448435,84	1269876,13
252	42035011	448499,76	1269909,42
253	42035012	448539,11	1269924,47
254	42035013	448583,66	1269937,17
255	42035014	448610,68	1269943,67
256	42035015	448632,84	1269950,69
257	42035016	448676,29	1269952,70
258	42035017	448820,57	1269981,21
259	42035018	448949,35	1270032,12
260	42035019	449059,26	1270077,28
261	42035020	449092,81	1270090,45
262	42035021	449140,34	1270105,95
263	42035022	449190,58	1270122,84
264	42035023	449233,63	1270134,74
265	42035024	449262,58	1270142,05
266	42035025	449256,80	1270160,73
267	42035026	449381,86	1270217,34
268	42035027	449585,77	1270016,16
269	2600052	449866,50	1269729,75
270	2600053	450234,50	1269349,00
271	2603440	450446,63	1269597,14
272	2603411	450522,89	1269639,42
273	2603405	450561,04	1269665,52
274	2603385	450632,18	1269699,92
275	2603339	450777,49	1269510,82
276	2603335	450788,42	1269500,59
277	2603311	450865,63	1269385,66
278	2603303	450875,42	1269311,80
279	2603291	450897,04	1269235,34
280	2603288	450916,33	1269203,85
281	2603282	450935,58	1269165,58
282	2603277	450948,81	1269101,89
283	2603268	450973,05	1269046,62
284	2603267	450978,72	1268993,15
285	2603260	451000,54	1268960,79
286	2603239	451045,37	1268971,58
287	2603213	451093,54	1268971,33
288	2603185	451147,57	1268960,86
289	26052139	451188,04	1268941,98
290	26052140	451451,92	1268812,48
291	2603053	451525,24	1268769,68
292	2603034	451565,63	1268733,84
293	2603020	451614,17	1268632,63
294	2602996	451668,83	1268576,35
295	26052141	451709,06	1268504,88

296	2602974	451777,80	1268387,45
297	260297401	451884,52	1268231,90
298	260297402	452551,67	1267229,70

Приложение № 12 к постановлению администрации муниципального района от «27» января 2014г. №26

ТЕКСТОВОЕ ОПИСАНИЕ ГРАНИЦЫ РЕПЬЕВСКОГО МУНИЦИПАЛЬНОГО РАЙОНА ВОРОНЕЖСКОЙ ОБЛАСТИ

I. Линия прохождения границы Репьевского муниципального района по смежеству с Хохольским муниципальным районом

От точки стыка 39000 границ Репьевского, Нижнедевицкого и Хохольского муниципальных районов линия границы идет в юго-западном направлении по балке до точки 38071. От точки 38071 линия границы идет в юго-восточном направлении по сельскохозяйственным угодьям вдоль южной стороны балки, пересекает земли лесного фонда (урочище Товарное), затем по сельскохозяйственным угодьям, пересекает земли лесного фонда (урочище Харламово), далее по сельскохозяйственным угодьям, пересекает балку, по сельскохозяйственным угодьям, пересекает балку, по сельскохозяйственным угодьям вдоль южной стороны балки, снова пересекает балку, пересекает автомобильную дорогу «Курск-Борисоглебск» - Хохольский - Репьевка, по полевой дороге вдоль восточной стороны лесной полосы, затем по полевой дороге вдоль западной стороны лесной полосы до точки стыка 38054 границ Истобинского, Новосолдатского сельских поселений Репьевского муниципального района и Хохольского муниципального района.

От точки стыка 38054 линия границы идет в северо-восточном направлении по сельскохозяйственным угодьям, по южной стороне лесной полосы до точки 38048. От точки 38048 линия границы идет в юго-восточном направлении по сельскохозяйственным угодьям до точки 38047. От точки 38047 линия границы идет в северо-восточном направлении по сельскохозяйственным угодьям, затем по урочищу до точки 38046. От точки 38046 линия границы идет в юго-восточном направлении по реке Девица, затем по урочищу до точки 38045070. От точки 38045070 линия границы идет в северо-восточном направлении по урочищу, затем пересекает реку Девица до точки 38045067. От точки 38045067 линия границы идет в юго-восточном направлении по реке Девица, по сельскохозяйственным угодьям, снова по реке Девица до точки 38045016. От точки 38045016 линия границы идет в северо-восточном направлении по древесно-кустарниковой растительности вдоль реки Девица до точки 38045004. От точки 38045004 линия границы идет в юго-восточном направлении по сельскохозяйственным угодьям, затем по северной стороне земель лесного фонда (урочище Большая Ольха) до точки стыка 31009832 границ Репьевского муниципального района и Семидесяцкого, Кочетовского сельских поселений Хохольского муниципального района. От точки стыка 31009832 линия границы идет в юго-восточном направлении по северной стороне земель лесного фонда (урочище Большая Ольха) до точки стыка 38042 границ Новосолдатского, Россошкинского сельских поселений Репьевского муниципального района и Хохольского муниципального района.

От точки стыка 38042 линия границы идет в юго-восточном направлении по балке до точки 38039. От точки 38039 линия границы идет в северо-восточном направлении по балке, затем по сельскохозяйственным угодьям до точки 38037. От точки 38037 линия границы идет в северо-западном направлении по сельскохозяйственным угодьям до точки 38036. От точки 38036 линия границы идет в северо-восточном направлении по сельскохозяйственным угодьям, затем по южной стороне урочища, снова по сельскохозяйственным угодьям до точки стыка 38035 границ Репьевского муниципального района и Кочетовского, Яблоченского сельских поселений Хохольского муниципального района. От точки стыка 38035 линия границы идет в юго-восточном направлении по лесной полосе, затем по сельскохозяйственным угодьям, пересекает урочище, по сельскохозяйственным угодьям, пересекает урочище, далее по балке Карпов Лог до точки 38018. От точки 38018 линия границы идет в северо-восточном направлении по сельскохозяйственным угодьям до точки 38017. От точки 38017 линия границы идет в юго-восточном направлении по сельскохозяйственным угодьям до точки 38016. От точки 38016 линия границы идет в северо-восточном направлении по сельскохозяйственным угодьям, затем по древесно-кустарниковой растительности до точки стыка 38015 границ Репьевского муниципального района и Яблоченского, Оськинского сельских поселений Хохольского муниципального района. От точки стыка 38015 линия границы идет в юго-восточном направлении по древесно-кустарниковой растительности, пересекает реку Россошки, далее по сельскохозяйственным угодьям, по урочищу до точки 38014. От точки 38014 линия границы идет в юго-западном направлении по урочищу, затем по землям лесного фонда (урочище Ольха), по сельскохозяйственным угодьям до точки 38008. От точки 38008 линия границы идет в юго-восточном направлении по западной стороне земель лесного фонда (урочище Ольха), затем по сельскохозяйственным угодьям, пересекает реку Россошки, по сельскохозяйственным угодьям, по древесно-кустарниковой растительности, по восточной стороне приусадебных земельных участков села Россошки, пересекает автомобильную дорогу «Воронеж – Луганск» - с. Оськино - гр. Репьевского р-на, снова по восточной стороне приусадебных земельных участков села Россошки до точки 38002. От точки 38002 линия границы идет в юго-западном направлении по древесно-кустарниковой растительности до точки 38001. От точки 38001 линия границы идет в южном направлении по сельскохозяйственным угодьям до точки стыка 38000 границ Репьевского, Хохольского и Острогжского муниципальных районов. Протяженность границы Репьевского муниципального района по смежеству с Хохольским муниципальным районом составляет 31521,8 м.

II. Линия прохождения границы Репьевского муниципального района по смежеству с Острогжским муниципальным районом

От точки стыка 38000 границ Репьевского, Хохольского и Острогжского муниципальных районов линия границы идет в общем юго-западном направлении по лесному массиву, затем пересекает реку Девица, снова по лесному массиву и далее по сельскохозяйственным угодьям до точки 42323.

От точки 42323 линия границы идет в юго-восточном направлении по сельскохозяйственным угодьям до точки стыка 42318 границ Россошкинского, Платавского сельских поселений Репьевского муниципального района и Острогжского муниципального района. От точки стыка 42318 линия границы идет в юго-восточном направлении по сельскохозяйственным угодьям до точки 42313. От точки 42313 линия границы идет в северо-восточном направлении по древесно-кустарниковой растительности, затем по сельскохозяйственным угодьям до точки 42311. От точки 42311 линия границы идет в юго-восточном направлении по древесно-кустарниковой растительности, затем по сельскохозяйственным угодьям до точки 42309. От точки 42309 линия границы идет в северо-восточном направлении по западной стороне земель лесного фонда (урочище Мостовое) до точки 42305023. От точки 42305023 линия границы идет в юго-восточном направлении по западной стороне земель лесного фонда (урочище Мостовое) до точки 42305009. От точки 42305009 линия границы идет в юго-западном направлении по западной стороне земель лесного фонда (урочище Мостовое) до точки 42305006. От точки 42305006 линия границы идет в юго-восточном направлении по западной и южной сторонам земель лесного фонда (урочище Мостовое), затем по западной стороне земель лесного фонда (урочище Шпиль) до точки 42302. От точки 42302 линия границы идет в юго-западном направлении по сельскохозяйственным угодьям до точки 42301.

От точки 42301 линия границы идет в общем северо-западном направлении по северной стороне земель лесного фонда (урочище Урывский Луг) до точки 42294. От точки 42294 линия границы идет в юго-западном направлении по северной стороне земель лесного фонда (урочище Урывский Луг) до точки 42293. От точки 42293 линия границы идет в общем южном направлении по западной стороне земель лесного фонда (урочище Урывский Луг) до точки 42291. От точки 42291 линия границы идет в северо-восточном направлении по западной стороне земель лесного фонда (урочище Урывский Луг) до точки 42290. От точки 42290 линия границы идет в общем юго-восточном направлении огибает земли лесного фонда (урочище Урывский Луг) по западной стороне до точки стыка 42275 границ Репьевского муниципального района и Магистогинского, Болдыревского сельских поселений Острогжского муниципального района. От точки стыка 42275 линия границы идет в общем юго-западном направлении по границе земель лесного фонда (урочище Шпиль) до точки 42270. От точки 42270 линия границы идет в юго-восточном направлении по границе земель лесного фонда (урочище Шпиль) до точки 42264.

От точки 42264 линия границы идет в северо-восточном направлении по границе земель лесного фонда (урочище Шпиль) до точки 42263.

От точки 42263 линия границы идет в юго-восточном направлении по границе земель лесного фонда (урочище Шпиль), затем по западной стороне земель лесного фонда (урочище Родники) до точки 42259. От точки 42259 линия границы идет в юго-западном направлении по восточной стороне грунтовой дороги, по сельскохозяйственным угодьям, далее по восточной стороне лесной полосы, пересекает балку, по сельскохозяйственным угодьям, пересекает лесную полосу, затем по балке до точки стыка 42253 границ Репьевского муниципального района и Болдыревского, Солдатского сельских поселений Острогжского муниципального района. От точки стыка 42253 линия границы идет в северо-западном направлении по южной стороне лесной полосы до точки 42251. От точки 42251 линия границы идет в юго-западном направлении по сельскохозяйственным угодьям, пересекает балку, снова по сельскохозяйственным угодьям, затем по лесной полосе, пересекает балку, по сельскохозяйственным угодьям, пересекает балку, по сельскохозяйственным угодьям, далее по древесно-кустарниковой растительности до точки стыка 42245001 границ Платавского, Колбинского сельских поселений Репьевского муниципального района и Острогжского муниципального района. От точки стыка 42245001 линия границы идет в юго-восточном направлении по древесно-кустарниковой растительности, затем по лесной полосе, по сельскохозяйственным угодьям, пересекает балку Мамонов Лог, далее по восточной стороне лесной полосы до точки 42232.

От точки 42232 линия границы идет в юго-западном направлении по восточной стороне лесной полосы, затем по сельскохозяйственным угодьям, по лесному массиву, пересекает автомобильную дорогу «Воронеж-Луганск» - Репьевка, по лесному массиву, снова по сельскохозяйственным угодьям, пересекает реку Потудань, вновь по сельскохозяйственным угодьям и далее по западной стороне мелиоративного канала до точки стыка 4222101 границ Репьевского муниципального района и Солдатского, Терновского сельских поселений Острогожского муниципального района. От точки стыка 4222101 линия границы идет в юго-западном направлении по лесному массиву, затем по сельскохозяйственным угодьям до точки 42221. От точки 42221 линия границы идет в юго-восточном направлении по сельскохозяйственным угодьям, затем по лесному массиву, пересекает грунтовую дорогу, пересекает балку, по лесной полосе, пересекает лесную полосу, по восточной стороне лесной полосы, по сельскохозяйственным угодьям, далее пересекает балку Терновая до точки 42213. От точки 42213 линия границы идет в юго-западном направлении по балке до точки стыка 42212 границ Репьевского муниципального района и Терновского, Березовского сельских поселений Острогожского муниципального района. От точки стыка 42212 линия границы идет в юго-западном направлении по балке до точки 42209. От точки 42209 линия границы идет в северо-западном направлении по балке до точки 42207. От точки 42207 линия границы идет в юго-западном направлении по древесно-кустарниковой растительности, затем пересекает реку Усть-Муравлянка, по лесной полосе, по сельскохозяйственным угодьям и далее пересекает балку до точки стыка 42000 границ Репьевского, Острогожского муниципальных районов и Белгородской области. Протяженность границы Репьевского муниципального района по смежеству с Острогожским муниципальным районом составляет 41391,6 м.

III. Линия прохождения границы Репьевского муниципального района по смежеству с Белгородской областью

От точки стыка 42000 границ Репьевского, Острогожского муниципальных районов и Белгородской области линия границы идет в северо-западном направлении по сельскохозяйственным угодьям вдоль восточной стороны лесной полосы, пересекает балку, далее по сельскохозяйственным, затем пересекает мелиоративные каналы до точки стыка 2604858 границ Колбинского, Скорицкого сельских поселений Репьевского муниципального района и Белгородской области. От точки стыка 2604858 линия границы идет в общем западном направлении по южной стороне фруктового сада, по сельскохозяйственным угодьям южнее лесного массива, по древесно-кустарниковой растительности до точки 42008005. От точки 42008005 линия границы идет в северо-западном направлении по древесно-кустарниковой растительности, затем по западной стороне лесного массива до точки 42008008.

От точки 42008008 линия границы идет в общем северо-западном направлении по древесно-кустарниковой растительности вдоль реки Потудань, далее по пойме реки Потудань до точки 42008029. От точки 42008029 линия границы идет в северо-восточном направлении по пойме реки Потудань, далее по сельскохозяйственным угодьям, пересекает приток реки Потудань, снова по сельскохозяйственным угодьям до точки 42018. От точки 42018 линия границы идет в юго-западном направлении по сельскохозяйственным угодьям, пересекает осушительный канал, далее по сельскохозяйственным угодьям, снова пересекает осушительный канал, по древесно-кустарниковой растительности, затем по сельскохозяйственным угодьям, по южной стороне приусадебных земельных участков хутора Заречье до точки 2604659. От точки 2604659 линия границы идет в западном направлении по южной стороне приусадебных земельных участков хутора Заречье, затем по древесно-кустарниковой растительности до точки 42022. От точки 42022 линия границы идет в северо-западном направлении по восточной стороне лесного массива, по сельскохозяйственным угодьям восточнее лесного массива, по западной стороне лесной полосы, далее по восточной стороне лесного массива, по западной стороне лесной полосы, затем по восточной стороне лесной полосы, пересекает автомобильную дорогу «Воронеж – Луганск» - Репьевка, далее по автомобильной дороге «Воронеж – Луганск» - Репьевка - с. Скорицкое, по сельскохозяйственным угодьям до точки 42030. От точки 42030 линия границы идет в юго-западном направлении по сельскохозяйственным угодьям, пересекает автомобильную дорогу «Воронеж-Луганск» - Репьевка - с. Скорицкое, далее по северной стороне лесной полосы до точки 42033. От точки 42033 линия границы идет в северо-западном направлении по северной стороне лесной полосы до точки 42034. От точки 42034 линия границы идет в юго-западном направлении по лесной полосе, затем по балке Козин Лог до точки стыка 42035 границ Скорицкого, Репьевского сельских поселений Репьевского муниципального района и Белгородской области. От точки стыка 42035 линия границы идет в юго-западном направлении по балке Козин Лог, затем по сельскохозяйственным угодьям вдоль южной стороны лесной полосы, пересекает автомобильную дорогу «Воронеж-Луганск» - Репьевка, далее по сельскохозяйственным угодьям, пересекает полевою дорогу, снова по сельскохозяйственным угодьям, затем по западной стороне лесного массива, далее по лесному массиву до точки 42044. От точки 42044 линия границы идет в юго-восточном направлении по южной стороне лесного массива до точки 42045.

От точки 42045 линия границы идет в юго-западном направлении по древесно-кустарниковой растительности вдоль реки Потудань до точки 42046001. От точки 42046001 линия границы идет в общем северо-западном направлении по древесно-кустарниковой растительности вдоль реки Потудань, затем по сельскохозяйственным угодьям до точки 42046016. От точки 42046016 линия границы идет в северо-восточном направлении по сельскохозяйственным угодьям до точки 42046018. От точки 42046018 линия границы идет в северо-западном направлении по сельскохозяйственным угодьям, затем по древесно-кустарниковой растительности до точки 42046026. От точки 42046026 линия границы идет в общем юго-западном направлении по древесно-кустарниковой растительности до точки стыка 42046037 границ Репьевского, Бутырского сельских поселений Репьевского муниципального района и Белгородской области. От точки стыка 42046037 линия границы идет в юго-восточном направлении по древесно-кустарниковой растительности, затем пересекает реку Потудань, по древесно-кустарниковой растительности вдоль реки Потудань, далее по сельскохозяйственным угодьям до точки 42059.

От точки 42059 линия границы идет в юго-западном направлении по сельскохозяйственным угодьям, по балке до точки 42060. От точки 42060 линия границы идет в юго-восточном направлении по сельскохозяйственным угодьям, далее по балке, пересекает лесную полосу, затем по сельскохозяйственным угодьям, по лесной полосе, по сельскохозяйственным угодьям, пересекает лесную полосу, вновь по сельскохозяйственным угодьям до точки 42065. От точки 42065 линия границы идет в юго-западном направлении пересекает балку Репная, затем идет по сельскохозяйственным угодьям, по балке Долгая до точки 42071. От точки 42071 линия границы идет в северо-западном направлении по балке Долгая до точки 42074. От точки 42074 линия границы идет в юго-западном направлении по балке, затем по восточной стороне пруда, снова по балке до точки 42077. От точки 42077 линия границы идет в северо-западном направлении по сельскохозяйственным угодьям, по балке, по древесно-кустарниковой растительности, пересекает реку Рудка, затем по балке до точки 42081. От точки 42081 линия границы идет в юго-западном направлении по балке, затем по сельскохозяйственным угодьям, далее по балке, по сельскохозяйственным угодьям, пересекает лесную полосу, снова по балке до точки 42084. От точки 42084 линия границы идет в северо-западном направлении по балке, далее пересекает полевою дорогу, по сельскохозяйственным угодьям, затем по лесной полосе, по западной стороне лесной полосы, снова по лесной полосе, по сельскохозяйственным угодьям, затем по балке, по пруду до точки 42098. От точки 42098 линия границы идет в юго-западном направлении по пруду, затем по балке до точки 42101. От точки 42101 линия границы идет в северо-восточном направлении по балке, по сельскохозяйственным угодьям, по лесной полосе, по сельскохозяйственным угодьям вдоль восточной стороны лесной полосы до точки 42330.

От точки 42330 линия границы идет в северо-западном направлении по южной стороне лесной полосы, по балке, по южной стороне лесной полосы до точки 42112. От точки 42112 линия границы идет в юго-западном направлении по лесной полосе, затем по балке Меловый Яр до точки 42115.

От точки 42115 линия границы идет в северо-западном направлении по балке Меловый Яр до точки 42134. От точки 42134 линия границы идет в западном направлении по балке Меловый Яр до точки стыка 42135 границ Бутырского, Росошанского сельских поселений Репьевского муниципального района и Белгородской области. От точки стыка 42135 линия границы идет в юго-западном направлении по восточной стороне лесной полосы, пересекает Лог Макаров, далее по восточной стороне лесной полосы, по балке, снова по восточной стороне лесной полосы, затем по южной стороне лесной полосы до точки 42120. От точки 42120 линия границы идет в северо-западном направлении по южной стороне лесной полосы, затем пересекает балку, снова по южной стороне лесной полосы, по сельскохозяйственным угодьям, далее по южной стороне лесной полосы, по сельскохозяйственным угодьям до точки 42126. От точки 42126 линия границы идет в северо-восточном направлении по сельскохозяйственным угодьям, затем по восточной стороне лесной полосы, по полевою дороге, пересекает автомобильную дорогу Одинцовка - Александровка (до гр. Белгородской обл.), далее по западной стороне приусадебных земельных участков хутора Александровка 2-я, по древесно-кустарниковой растительности до точки 4213101. От точки 4213101 линия границы идет в северо-восточном направлении по пойме реки Грязная Потудань, затем пересекает приток реки Грязная Потудань, по сельскохозяйственным угодьям до точки 42140. От точки 42140 линия границы идет в северном направлении по сельскохозяйственным угодьям, затем по древесно-кустарниковой растительности вдоль притока реки Грязная Потудань, по сельскохозяйственным угодьям, затем пересекает реку Боровая Потудань, по урочищу Родниково Болото, пересекает балку, по сельскохозяйственным угодьям до точки 42148. От точки 42148 линия границы идет в западном направлении по сельскохозяйственным угодьям, пересекает балку Богданов Лог, затем по южной стороне лесной полосы до точки 4215101. От точки 4215101 линия границы идет в северном направлении по сельскохозяйственным угодьям, затем по восточной стороне лесной полосы, далее по сельскохозяйственным угодьям, пересекает полевою дорогу, снова по сельскохозяйственным угодьям до точки 4215105. От точки 4215105 в северо-восточном направлении по сельскохозяйственным угодьям до точки 4215107.

От точки 4215107 линия границы идет в северном направлении по сельскохозяйственным угодьям, пересекает Лог Долбенек, по сельскохозяйственным угодьям, по балке Мокренский Лог, по сельскохозяйственным угодьям до точки 42158. От точки 42158 линия границы идет в юго-восточном направлении по сельскохозяйственным угодьям, пересекает балку, затем по сельскохозяйственным угодьям до точки 42161. От точки 42161 линия границы идет в северном направлении по сельскохозяйственным угодьям, затем по балке до точки 42163. От точки 42163 линия границы идет в юго-восточном направлении по балке, по сельскохозяйственным угодьям, пересекает балку Долбенский Лог, затем по сельскохозяйственным угодьям, по южной стороне лесной полосы, пересекает балку, снова по южной стороне лесной полосы, по древесно-кустарниковой растительности до точки 4217602.

От точки 4217602 линия границы идет в северо-восточном направлении по пойме реки Скупая Потудань до точки 4217605. От точки 4217605 линия границы идет в северо-западном направлении по пойме реки Скупая Потудань до точки 4217618. От точки 4217618 линия границы идет в северо-восточном направлении по пойме реки Скупая Потудань до точки 4217641. От точки 4217641 линия границы в юго-восточном направлении пересекает реку Скупая Потудань, далее идет по пойме реки Скупая Потудань, по балке Грачи, по южной стороне лесной полосы до точки 42183. От точки 42183 линия границы идет в северо-западном направлении по восточной стороне лесной полосы, по балке, далее по сельскохозяйственным угодьям до точки стыка 42184 границ Россошанского, Осадчевского сельских поселений Репьевского муниципального района и Белгородской области. От точки стыка 42184 линия границы идет в северо-западном направлении по сельскохозяйственным угодьям, пересекает балку Грачи, затем снова по сельскохозяйственным угодьям до точки 42187. От точки 42187 линия границы идет в северо-восточном направлении по сельскохозяйственным угодьям, по северной стороне балки Попов Лог, затем по лесной полосе до точки 42193. От точки 42193 линия границы идет в северо-западном направлении по лесной полосе до точки стыка 42194 границ Осадчевского, Истобинского сельских поселений Репьевского муниципального района и Белгородской области. От точки стыка 42194 линия границы идет в северо-западном направлении по сельскохозяйственным угодьям вдоль балки Прудки, по балке Прудки, затем по сельскохозяйственным угодьям до точки стыка 40000 границ Репьевского, Нижнедевицкого муниципальных районов и Белгородской области. Протяженность границы Репьевского муниципального района по смежеству с Белгородской областью составляет 93088,7 м.

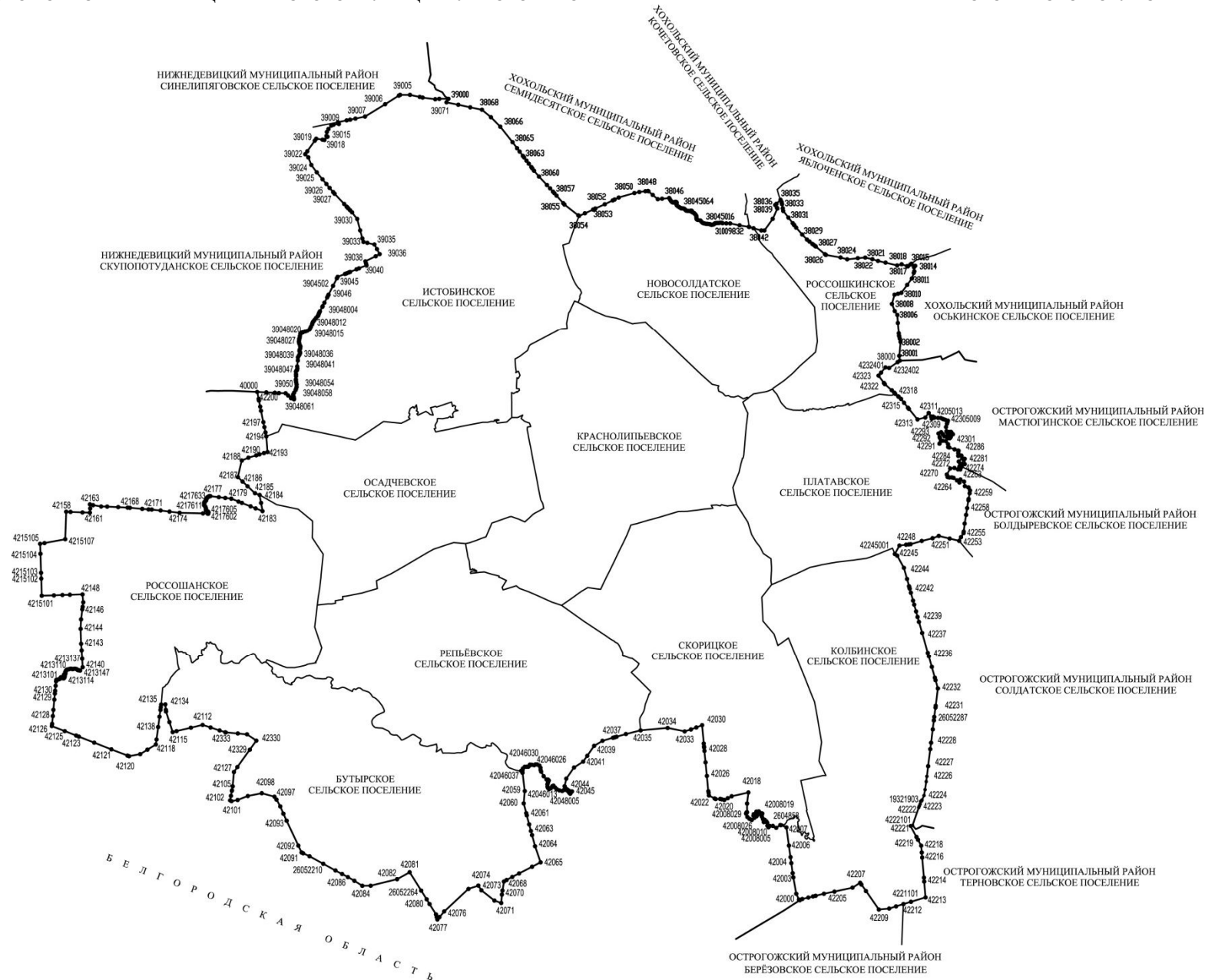
IV. Линия прохождения границы Репьевского муниципального района по смежеству с Нижнедевицким муниципальным районом

От точки стыка 40000 границ Репьевского, Нижнедевицкого муниципальных районов и Белгородской области линия границы идет в восточном направлении по лесной полосе до точки 39050. От точки 39050 линия границы идет в юго-восточном направлении по балке Объездная до точки 39048061.

От точки 39048061 линия границы идет в северном направлении по балке Объездная, затем по пруду, снова по балке Объездная до точки 39048020.

От точки 39048020 линия границы идет в северо-восточном направлении по балке Объездная, затем по восточной стороне лесной полосы до точки 39045. От точки 39045 линия границы идет в северо-восточном направлении по сельскохозяйственным угодьям, затем по балке до точки 39040. От точки 39040 линия границы идет в северо-западном направлении по балке до точки 39038. От точки 39038 линия границы идет в северо-восточном направлении по балке до точки 39036. От точки 39036 линия границы в северо-западном направлении пересекает балку Березняговская, затем идет по сельскохозяйственным угодьям, пересекает лесную полосу, далее по сельскохозяйственным угодьям, затем по лесному массиву, по сельскохозяйственным угодьям, далее пересекает балку Сусликова, по сельскохозяйственным угодьям, затем пересекает балку, снова по сельскохозяйственным угодьям, по лесной полосе, по сельскохозяйственным угодьям до точки 39022. От точки 39022 линия границы идет в северо-восточном направлении затем по сельскохозяйственным угодьям, затем по лесному массиву до точки 39019. От точки 39019 линия границы идет в юго-восточном направлении по балке до точки 39018.

От точки 39018 линия границы идет в северо-восточном направлении по балке до точки 39017. От точки 39017 линия границы идет в северо-западном направлении по балке до точки 39016. От точки 39016 линия границы идет в северо-восточном направлении по западной стороне лесного массива до точки 39010. От точки 39010 линия границы идет в северо-западном направлении по сельскохозяйственным угодьям до точки стыка 39009 границ Репьевского муниципального района и Скупопотуданского, Синелипяговского сельских поселений Нижнедевицкого муниципального района. От точки стыка 39009 линия границы идет северо-восточном направлении по сельскохозяйственным угодьям, пересекает лесную полосу, вновь по сельскохозяйственным угодьям, пересекает лесную полосу, далее по сельскохозяйственным угодьям, пересекает балку Сусликова, по сельскохозяйственным угодьям до точки 39005. От точки 39005 линия границы идет в юго-восточном направлении по лесной полосе, по балке, затем по северной стороне земель лесного фонда (урочище Шапорово) до точки стыка 39000 границ Репьевского, Нижнедевицкого и Хохольского муниципальных районов. Протяженность границы Репьевского муниципального района по смежеству с Нижнедевицким муниципальным районом составляет 23798,3 м. Общая протяженность границы Репьевского муниципального района составляет 189800,4 м.



КООРДИНАТНОЕ ОПИСАНИЕ ГРАНИЦ РЕПЬЕВСКОГО МУНИЦИПАЛЬНОГО РАЙОНА ВОРОНЕЖСКОЙ ОБЛАСТИ

Перечень координат характерных точек границ

Репьевского муниципального района

№ п/п	Номер характерной точки границ	Координаты	
		X	Y
1	39000	475902,71	1261159,74
2	38071	475744,54	1261074,09
3	38070	475639,15	1261603,28
4	38069	475521,63	1262136,50
5	38068	475413,17	1262662,70
6	38067	475079,52	1263067,52
7	38066	474657,83	1263483,14
8	38065	473966,42	1264032,11
9	3806401	473695,68	1264236,81
10	38064	473544,71	1264350,96
11	3806301	473353,75	1264495,50
12	38063	473345,60	1264501,66
13	3806202	473285,03	1264547,51
14	3806201	473140,51	1264656,89
15	38062	473004,34	1264759,94
16	3806106	472852,61	1264873,98
17	3806105	472822,76	1264896,40
18	3806104	472819,66	1264898,73
19	3806103	472811,32	1264905,01
20	3806102	472803,10	1264911,18
21	3806101	472794,48	1264917,66
22	38061	472688,96	1264996,97
23	38060	472428,79	1265217,90
24	38059	472053,38	1265571,92
25	38058	471899,14	1265717,36
26	38057	471758,18	1265842,04
27	3805601	471685,11	1265906,66
28	38056	471576,51	1266002,84
29	3805501	471236,81	1266304,35
30	38055	471176,77	1266357,64
31	3805401	470696,35	1266977,55
32	38054	470668,64	1267013,30
33	3805301	470786,98	1267274,36
34	38053	470953,28	1267641,21
35	3805201	470997,92	1267739,46
36	38052	471190,10	1268162,45
37	3805102	471362,94	1268521,82
38	3805101	471402,17	1268603,40
39	38051	471490,77	1268787,62
40	38050	471690,16	1269489,04
41	38049	471738,17	1269708,81
42	3804801	471772,63	1269981,48
43	38048	471787,70	1270100,71
44	3804702	471773,18	1270117,85
45	3804701	471609,47	1270311,02
46	38047	471417,68	1270537,34
47	3804601	471437,61	1270729,11
48	38046	471470,72	1271047,61
49	38045075	471447,68	1271059,83
50	38045074	471409,90	1271082,56
51	38045073	471361,33	1271112,15
52	38045072	471315,00	1271149,16
53	38045071	471279,16	1271185,83
54	38045070	471266,59	1271230,26
55	38045069	471284,48	1271273,21
56	38045068	471299,73	1271311,74
57	38045067	471304,26	1271343,62
58	38045066	471284,74	1271374,25
59	38045065	471256,59	1271385,68
60	38045064	471215,87	1271379,48
61	38045063	471174,30	1271377,82
62	38045062	471135,75	1271392,58
63	38045061	471101,19	1271437,71
64	38045060	471061,68	1271500,01
65	38045059	471025,54	1271558,21
66	38045058	471003,86	1271599,43
67	38045057	471004,37	1271630,93
68	38045056	471007,99	1271665,34
69	38045055	471000,49	1271696,60
70	38045054	470983,60	1271731,16
71	38045053	470956,06	1271761,56
72	38045052	470929,14	1271779,94
73	38045051	470911,75	1271801,76
74	38045050	470902,85	1271825,49
75	38045049	470896,57	1271854,16
76	38045048	470894,06	1271893,25
77	38045047	470894,44	1271928,24
78	38045046	470888,01	1271971,77

79	38045045	470902,90	1272005,55
80	38045044	470905,79	1272041,00
81	38045043	470892,90	1272065,33
82	38045042	470868,32	1272062,45
83	38045041	470845,44	1272067,52
84	38045040	470836,03	1272090,77
85	38045039	470821,68	1272116,64
86	38045038	470802,01	1272149,66
87	38045037	470783,68	1272176,63
88	38045036	470747,60	1272213,54
89	38045035	470711,30	1272241,47
90	38045034	470668,37	1272264,56
91	38045033	470632,42	1272266,97
92	38045032	470584,94	1272268,67
93	38045031	470548,97	1272270,08
94	38045030	470523,67	1272278,22
95	38045029	470502,70	1272299,76
96	38045028	470490,41	1272328,08
97	38045027	470467,20	1272438,70
98	38045026	470448,21	1272459,18
99	38045025	470410,55	1272492,29
100	38045024	470365,74	1272540,29
101	38045023	470344,78	1272581,84
102	38045022	470328,40	1272646,28
103	38045021	470318,40	1272705,54
104	38045020	470315,11	1272753,65
105	38045019	470313,26	1272799,20
106	38045018	470307,00	1272848,39
107	38045017	470289,26	1272898,79
108	38045016	470272,20	1272935,78
109	38045015	470273,02	1272968,27
110	38045014	470273,13	1272968,70
111	38045013	470282,43	1273004,24
112	38045012	470294,87	1273041,24
113	38045011	470317,75	1273075,68
114	38045010	470340,33	1273098,61
115	38045009	470350,02	1273145,39
116	38045008	470352,98	1273203,33
117	38045007	470351,87	1273238,37
118	38045006	470356,62	1273287,77
119	38045005	470365,39	1273338,06
120	38045004	470365,52	1273382,57
121	38045003	470357,99	1273421,27
122	38045002	470341,50	1273441,69
123	3804501	470337,21	1273607,73
124	38045	470332,76	1273780,28
125	38044	470250,99	1274200,40
126	38043	470180,81	1274614,71
127	31009832	470175,68	1274632,66
128	38042	470121,55	1274821,91
129	38040	470019,85	1275175,46
130	38039	470019,57	1275312,38
131	38038	470539,02	1275684,74
132	38037	470999,51	1275893,18
133	3803601	471037,06	1275870,36
134	38036	471157,70	1275797,06
135	3803501	471209,16	1275850,17
136	38035	471389,62	1276036,41
137	38034	471290,63	1276083,33
138	3803302	471273,99	1276086,66
139	3803301	471218,47	1276097,79
140	38033	471192,61	1276102,98
141	3803201	471011,63	1276134,13
142	38032	470892,14	1276154,70
143	38031	470596,62	1276387,36
144	3803003	470344,83	1276581,82
145	3803002	470268,56	1276640,72
146	3803001	470255,47	1276650,83
147	38030	470145,54	1276735,72
148	38029	469838,75	1277006,34
149	38028	469609,98	1277220,03
150	3802704	469521,25	1277333,95
151	3802703	469421,77	1277461,67
152	3802702	469393,15	1277498,42

153	3802701	469332,39	1277576,43
154	38027	469304,18	1277612,64
155	3802601	468962,59	1278021,69
156	38026	468928,18	1278062,90
157	3802501	468927,21	1278068,45
158	38025	468813,06	1278722,45
159	38024	468729,94	1279020,11
160	38023	468781,41	1279496,06
161	38022	468809,35	1279828,46
162	38021	468737,14	1280149,28
163	38020	468659,37	1280401,74
164	38019	468581,60	1280739,03
165	38018	468455,96	1281257,60
166	38017	468509,24	1281458,59
167	3801601	468426,12	1281702,66
168	38016	468414,06	1281738,09
169	3801501	468495,96	1281850,68
170	38015	468531,69	1281899,81
171	38014	468439,95	1282068,36
172	38013	468378,80	1282013,13
173	38012	468191,41	1282025,94
174	3801101	468125,96	1282003,57
175	38011	467870,68	1281916,30
176	3801001	467587,35	1281707,84
177	38010	467232,65	1281446,90
178	3800901	467193,25	1281298,46
179	38009	467151,63	1281141,65
180	38008	466734,10	1281024,63
181	38007	466416,08	1281152,18
182	38006	466244,11	1281267,20
183	38005	465884,53	1281289,79
184	3800401	465394,66	1281333,21
185	38004	465289,66	1281342,51
186	3800301	465253,80	1281351,09
187	38003	465149,66	1281375,98
188	38002	465008,01	1281409,77
189	38001	464383,96	1281351,82
190	38000	464170,84	1281376,40
191	2601147	464105,21	1281280,79
192	4232402	463842,80	1280898,50
193	4232401	463870,20	1280735,80
194	42324	463636,91	1280538,14
195	42323	463503,27	1280425,29
196	42322	463175,90	1280664,95
197	42321	463121,10	1280707,17
198	42320	462849,70	1281018,44
199	42319	462744,37	1281128,18
200	42318	462691,66	1281172,22
201	42317	462578,21	1281305,90
202	19321513	462557,69	1281328,40
203	42316	462461,27	1281434,10
204	42315	462293,59	1281566,90
205	4231401	462074,05	1281741,92
206	42314	462020,23	1281784,82
207	42313	461550,86	1282169,72
208	42312	461632,51	1282519,61
209	42311	461838,93	1282670,21
210	42310	461684,80	1282779,95
211	42309	461579,35	1282805,04
212	42308	461663,90	1282843,11
213	42305023	461674,80	1282871,30
214	42305022	461659,40	1282888,20
215	42305021	461650,10	1282896,60
216	42305020	461639,30	1282901,30
217	42305019	461630,00	1282906,50
218	42305018	461628,60	1282912,70
219	42305017	461627,70	1282925,20
220	42305016	461629,40	1282940,60
221	42305015	461630,50	1282941,50
222	42305014	461619,50	1283091,50
223	42305013	461611,30	1283217,90
224	42305012	461575,30	1283298,60
225	42305011	461561,90	1283330,00
226	42305010	461536,10	1283410,90

227	42305009	461497,60	1283530,70
228	42305008	461428,50	1283509,30
229	42305007	461358,40	1283489,40
230	42305006	461210,50	1283446,00
231	42305005	461023,60	1283470,40
232	42305004	460961,40	1283504,40
233	42305003	460972,40	1283536,60
234	4230500202	460973,30	1283539,40
235	4230500201	460989,40	1283588,00
236	42305002	460985,40	1283639,00
237	42305001	460992,60	1283669,30
238	42303	460925,00	1283718,30
239	4230201	460916,00	1283725,90
240	42302	460886,95	1283756,01
241	4230101	460764,56	1283659,62
242	42301	460712,62	1283618,72
243	42300	460712,75	1283564,45
244	4229901	460764,56	1283578,98
245	42299	460796,27	1283587,88
246	42298	460819,74	1283529,30
247	42297	460770,03	1283471,58
248	42296	460798,20	1283377,86
249	42295	460889,37	1283312,63
250	42294	460981,85	1283227,97
251	42293	460923,67	1283113,16
252	4229201	460764,56	1283160,91
253	42292	460726,18	1283172,44
254	42291	460467,95	1283154,23
255	42290	460597,74	1283292,95
256	42289	460580,87	1283441,36
257	42288	460444,61	1283536,46
258	42287	460315,17	1283541,95
259	4228601	460298,27	1283591,19
260	4228601	460215,90	1283831,27
261	4228601	460159,93	1283994,39
262	42286	460154,11	1284011,36
263	42285	460048,18	1283994,68
264	42284	459923,95	1283993,84
265	42283	459938,46	1284134,67
266	42282	459795,72	1284283,49
267	42281	459556,37	1284285,65
268	42280	459560,32	1284154,08
269	42279	459758,07	1284238,22
270	42278	459827,89	1284171,84
271	42277	459671,76	1284017,33
272	42276	459448,88	1284047,54
273	42275	459441,95	1284151,01
274	42274	459320,25	1284088,59
275	42273	459322,38	1283981,33
276	42272	459385,52	1283824,13
277	42271	459361,53	1283634,57
278	42270	459091,25	1283483,02
279	42269	458980,43	1283519,09
280	42268	458960,22	1283598,17
281	42267	458962,00	1283709,96
282	42266	458942,72	1283784,45
283	42265	458832,21	1283937,27
284	42264	458737,01	1284049,71
285	42263	458874,19	1284091,62
286	42262	458775,99	1284256,46
287	42261	458577,15	1284291,65
288	4226001	458516,49	1284450,55
289	42260	458513,69	1284457,89
290	42259	458382,71	1284523,46
291	1900812	458258,06	1284503,01
292	4225803	458004,28	1284461,41
293	4225802	457990,05	1284459,07
294	4225801	457942,22	1284451,23
295	42258	457596,02	1284394,48
296	42257	457292,91	1284347,14
297	42256	456905,25	1284281,46
298	4225501	456548,88	1284239,88
299	42255	456478,56	1284231,68
300	42254	456301,06	1284117,74

301	42253	456136,85	1284035,79
302	42252	456237,88	1283609,41
303	42251	456355,77	1283121,33
304	42250	456252,38	1282843,28
305	42249	456131,57	1282360,07
306	42248	455987,68	1281862,34
307	19321822	455977,67	1281779,57
308	42247	455962,76	1281656,27
309	42246	455926,98	1281361,92
310	42245001	455548,80	1281155,72
311	42245	455474,03	1281264,43
312	42244	454933,10	1281562,24
313	42243	454435,07	1281702,74
314	4224202	454114,63	1281791,07
315	4224201	454062,77	1281805,36
316	42242	454002,81	1281822,17
317	4224101	453821,63	1281872,95
318	42241	453469,92	1281971,53
319	26052288	453290,49	1282021,55
320	42240	452987,84	1282105,92
321	42239	452742,31	1282173,64
322	42238	452520,73	1282235,20
323	42237	452025,72	1282378,68
324	42236	451132,46	1282630,96
325	42235	450964,79	1282678,14
326	42234	450483,70	1282811,52
327	42233	450000,64	1282946,92
328	1901597	449888,53	1282978,63
329	42232	449518,57	1283083,30
330	42231	448738,86	1282985,77
331	26052287	448661,11	1282975,80
332	42230	448243,40	1282922,24
333	4222803	448089,12	1282903,38
334	4222802	448085,15	1282902,89
335	4222801	447686,66	1282853,22
336	42228	447091,34	1282778,33
337	4222701	446803,55	1282742,24
338	42227	446041,38	1282646,67
339	42226	445586,97	1282590,86
340	2604550	445373,30	1282563,18
341	4222502	445350,68	1282560,25
342	4222501	444992,68	1282511,49
343	42225	444985,49	1282510,11
344	42224	444730,03	1282460,87
345	1901934	444529,87	1282370,22
346	2604661	444487,05	1282353,11
347	19321903	444471,47	1282312,55
348	42223	444348,43	1282290,48
349	19322201	444261,85	1282251,58
350	42222	444192,84	1282223,98
351	4222101	443394,83	1281945,74
352	42221	443378,68	1281847,32
353	4222001	443360,47	1281857,39
354	42220	442880,59	1282122,83
355	42219	442753,07	1282192,72
356	42218	442488,06	1282334,58
357	42217	442182,24	1282361,73
358	42216	441957,36	1282380,31
359	42215	441057,88	1282459,62
360	42214	440883,95	1282470,83
361	42213	440175,35	1282530,80
362	19322439	439978,83	1281878,23
363	42212	439878,43	1281544,85
364	4221101	439875,64	1281535,70
365	42211	439776,07	1281208,55
366	42210	439677,90	1280900,23
367	42209	439633,67	1280439,52
368	4220702	440459,54	1279862,55
369	4220701	440750,97	1279656,92
370	42207	440829,84	1279601,11
371	42206	440613,22	1279258,66
372	42205	440433,88	1278449,52
373	42204	440338,53	1277978,98
374	42203	440248,31	1277608,63

375	19322846	440219,27	1277489,93
376	42402	440168,04	1277280,54
377	42201	440104,23	1277007,77
378	42000	440049,57	1276897,52
379	42001	440078,52	1276862,03
380	42002	440339,84	1276739,45
381	42003	441071,50	1276608,53
382	4200301	441261,82	1276577,81
383	42004	441708,76	1276519,41
384	42005	441977,54	1276482,59
385	42006	442491,73	1276412,12
386	42007	443304,21	1276299,77
387	42008	443405,61	1276050,00
388	2604858	443412,43	1276027,04
389	42008002	443285,40	1275840,72
390	42008003	443370,28	1275691,44
391	42008004	443369,65	1275543,93
392	42008005	443308,28	1275494,28
393	42008006	443382,40	1275446,97
394	42008007	443513,42	1275440,30
395	42008008	443575,52	1275398,96
396	42008009	443560,67	1275340,43
397	42008010	443542,31	1275284,87
398	42008011	443650,22	1275318,65
399	42008012	443669,89	1275253,19
400	42008013	443788,02	1275201,50
401	42008014	443840,56	1275188,12
402	42008015	443924,48	1275218,84
403	42008016	443938,57	1275183,87
404	42006017	443892,65	1275149,75
405	42004018	443911,79	1275094,80
406	4200401801	443981,20	1275073,76
407	42008019	444021,38	1275061,58
408	42008020	444011,14	1274956,55
409	4200802001	443980,65	1274962,68
410	42008021	443849,06	1274989,14
411	42008022	443797,64	1274955,51
412	42008023	443896,95	1274835,77
413	42008024	443830,98	1274822,60
414	42008025	443730,39	1274858,34
415	42008026	443639,67	1274746,61
416	42008027	443688,93	1274643,24
417	42008028	443772,17	1274549,45
418	42008029	443923,81	1274492,33
419	42008030	443974,76	1274512,46
420	4200803001	443978,52	1274526,72
421	42016	443981,07	1274536,40
422	42017	444373,08	1274535,99
423	42018	444866,54	1274595,75
424	42019	444699,30	1273847,03
425	26052218	444610,23	1273671,86
426	2604659	444531,81	1273517,63
427	260465901	444559,43	1273405,76
428	42021	444576,85	1273335,21
429	42022	444570,98	1273130,63
430	4202201	444596,33	1273083,60
431	42023	444734,29	1272827,66
432	42024	444851,43	1272814,59
433	42025	444924,49	1272800,36
434	42026	445606,45	1272735,86
435	42027	446214,40	1272677,13
436	42028	446724,85	1272627,81
437	4202801	446882,27	1272612,78
438	4202802	446894,77	1272611,59
439	4202803	446920,15	1272609,17
440	42029	447054,00	1272596,39
441	42030	447876,34	1272524,57
442	42031	447774,22	1272262,82
443	42032	447681,69	1272020,76
444	42033	447596,35	1271741,21
445	42034	447751,29	1270978,70
446	42035	447641,61	1269769,92
447	42036	447479,13	1269111,89
448	4203601	447358,17	1268690,60

449	42037	447336,17	1268613,98
450	4203701	447320,87	1268561,18
451	4203702	447312,53	1268532,38
452	42038	447175,99	1268061,12
453	42039	446949,12	1267685,27
454	42040	446504,03	1267378,16
455	42041	446245,25	1267195,20
456	42042	445982,00	1266785,94
457	42043	445485,29	1266439,71
458	42044	445146,26	1266364,92
459	42045	444914,14	1266696,32
460	42046	444832,01	1266631,89
461	42046001	444813,20	1266615,42
462	42046002	444850,31	1266576,54
463	42046003	444917,28	1266523,86
464	42046004	444979,38	1266434,73
465	42046005	444984,47	1266343,67
466	42046006	444932,10	1266258,20
467	42046007	444961,26	1266125,40
468	42046008	445013,13	1266012,87
469	42046009	445090,83	1265933,58
470	42046010	445172,63	1265863,25
471	42046011	445149,15	1265815,49
472	42046012	445058,95	1265747,39
473	42046013	445016,17	1265669,82
474	42046014	445077,60	1265612,70
475	42046015	445123,94	1265596,73
476	42046016	445228,90	1265592,17
477	42046017	445309,70	1265621,36
478	42046018	445401,05	1265656,44
479	42046019	445443,18	1265619,02
480	42046020	445451,01	1265552,93
481	42046021	445592,76	1265427,50
482	42046022	445797,61	1265313,42
483	42046023	445875,81	1265287,88
484	42046024	445975,29	1265282,57
485	42046025	446069,14	1265234,28
486	42046026	446121,81	1265125,62
487	42046027	446121,11	1265062,13
488	42046028	446088,43	1265001,72
489	4204602801	446103,11	1264905,86
490	42046029	446107,05	1264880,18
491	42046030	446110,84	1264809,15
492	42046031	446069,27	1264787,28
493	42046032	446018,12	1264738,44
494	42046033	446013,88	1264660,46
495	42046034	446015,14	1264581,95
496	42046035	445938,38	1264498,19
497	42046036	445858,82	1264479,44
498	42046037	445835,14	1264422,50
499	42046038	445795,29	1264468,62
500	42046039	445793,63	1264469,43
501	42046040	445774,15	1264472,13
502	42046041	445744,20	1264476,93
503	42058	445749,19	1264479,93
504	42059	444930,24	1264580,27
505	42060	444377,43	1264533,56
506	4206001	443940,79	1264646,18
507	42061	443842,53	1264671,51
508	42062	443440,11	1264776,62
509	42063	443145,71	1264855,74
510	26052257	442960,10	1264905,86
511	42064	442464,84	1265039,60
512	42065	441743,16	1265289,68
513	26052260	441546,11	1264905,86
514	26052261	441248,86	1264326,87
515	42066	441091,26	1264019,88
516	42067	440953,46	1263764,76
517	42068	440884,63	1263646,79
518	42069	440480,01	1263582,71
519	42070	440302,07	1263556,34
520	42071	439925,19	1263526,13
521	42072	440035,51	1263220,07
522	42073	440494,36	1262637,89

523	42074	440703,22	1262502,47
524	42075	440555,68	1262059,86
525	42076	439548,79	1260971,31
526	4207601	439295,93	1260758,73
527	42077	439187,57	1260667,64
528	4207701	439295,65	1260638,07
529	42078	439414,86	1260605,48
530	42079	439878,01	1260315,92
531	42080	440090,51	1260186,93
532	26052264	440478,20	1259942,57
533	42081	441301,70	1259423,48
534	42082	440989,45	1258863,06
535	42083	440697,56	1257678,18
536	42084	440694,60	1257306,33
537	42085	440918,79	1256946,96
538	42086	441084,45	1256657,42
539	42087	441222,79	1256398,52
540	42088	441380,17	1256102,78
541	26052210	441679,12	1255554,84
542	42089	442015,11	1254939,03
543	42090	442148,05	1254653,54
544	42091	442182,75	1254583,45
545	42092	442488,45	1254439,94
546	42093	443604,13	1253915,40
547	26052177	443912,78	1253770,22
548	42094	443921,73	1253766,42
549	42095	444244,11	1253629,94
550	42096	444547,26	1253460,87
551	42097	444678,33	1253368,59
552	42098	444834,23	1252802,31
553	42099	444708,24	1252176,99
554	42100	444530,65	1251717,45
555	42101	444478,81	1251445,46
556	42102	444513,04	1251385,31
557	420103	444714,42	1251419,96
558	26052176	444939,21	1251461,94
559	42104	444960,32	1251465,81
560	42105	445141,55	1251498,99
561	42327	445779,50	1251554,36
562	42328	446004,14	1251708,17
563	42329	446777,98	1252265,12
564	42330	447183,79	1252557,26
565	42331	447466,19	1252139,63
566	42332	447504,27	1251728,46
567	42333	447551,31	1251188,00
568	4233301	447557,64	1251168,11
569	42110	447639,49	1250913,05
570	42111	447772,57	1250507,18
571	42112	447887,46	1250150,61
572	42113	447762,90	1249626,90
573	42114	447609,48	1248984,35
574	42115	447563,03	1248811,20
575	42132	448012,92	1248665,57
576	4213201	448486,64	1248512,21
577	42133	448556,04	1248505,35
578	42134	448805,22	1248480,69
579	42135	448798,53	1248295,68
580	42136	448679,83	1248278,99
581	26052057	448556,09	1248262,59
582	42137	448252,29	1248222,35
583	42138	447791,92	1248159,99
584	42139	447233,96	1248087,29
585	42118	447013,78	1248056,81
586	26052058	446779,62	1247678,81
587	42119	446580,46	1247357,30
588	42120	446487,21	1246856,11
589	4212001	446513,91	1246787,06
590	42121	446793,79	1246063,22
591	42122	447094,06	1245295,97
592	42123	447361,58	1244611,23
593	42124	447410,72	1244486,19
594	42125	447609,41	1243977,62
595	42126	447833,25	1243399,25
596	42127	447934,11	1243410,50

597	42128	448281,90	1243442,03
598	26052060	448559,87	1243467,82
599	42129	449018,16	1243510,33
600	42130	449287,57	1243534,52
601	2603819	449413,59	1243546,65
602	2603729	449636,94	1243568,16
603	42131	449836,59	1243587,39
604	4213101	449897,67	1243598,15
605	4213102	449903,70	1243636,22
606	4213103	449909,93	1243658,30
607	4213104	449921,50	1243693,46
608	4213105	449931,11	1243725,08
609	4213106	449944,75	1243754,24
610	4213107	449965,45	1243778,51
611	4213108	449987,27	1243793,27
612	4213109	450014,68	1243800,11
613	4213110	450020,05	1243811,18
614	4213111	450007,11	1243846,52
615	4213112	449992,82	1243869,84
616	4213113	449975,96	1243898,64
617	4213114	449966,24	1243916,52
618	4213115	449971,02	1243934,58
619	4213116	449989,27	1243954,80
620	4213117	450015,10	1243968,63
621	4213118	450036,10	1243968,89
622	4213119	450058,04	1243974,17
623	4213120	450079,00	1243976,93
624	4213121	450091,34	1243950,08
625	4213122	450119,97	1243939,43
626	4213123	450139,39	1243945,67
627	4213124	450153,99	1243978,85
628	4213125	450171,18	1244003,57
629	4213126	450197,59	1244010,89
630	4213127	450219,23	1243999,65
631	4213128	450240,26	1243997,91
632	4213129	450258,20	1244002,64
633	4213130	450286,91	1244026,49
634	4213131	450317,85	1244031,38
635	4213132	450348,50	1244059,76
636	4213133	450362,68	1244085,93
637	4213134	450366,56	1244125,49
638	4213135	450378,66	1244168,64
639	4213136	450392,62	1244212,31
640	4213137	450402,15	1244249,93
641	4213138	450393,10	1244294,33
642	4213139	450378,15	1244330,64
643	4213140	450392,61	1244374,82
644	4213141	450400,38	1244433,92
645	4213142	450385,07	1244499,24
646	4213143	450357,61	1244536,40
647	4213144	450336,29	1244562,14
648	4213145	450330,32	1244599,58
649	4213146	450328,43	1244631,56
650	4213147	450316,51	1244664,92
651	42140	450468,05	1244778,56
652	42141	450854,08	1244757,19
653	42142	451248,60	1244733,63
654	42143	451544,88	1244708,69
655	42144	452210,78	1244688,32
656	42145	452635,80	1244706,60
657	42146	453080,32	1244763,15
658	26052049	453194,00	1244778,86
659	42147	453394,87	1244806,61
660	42148	453748,01	1244772,11
661	42149	453731,40	1244207,78
662	42150	453721,55	1243873,26
663	42151	453703,66	1243491,84
664	4215101	453689,64	1242947,13
665	4215102	454453,92	1242924,41
666	4215103	454709,16	1242916,04
667	4215104	455558,63	1242889,37
668	4215105	456002,99	1242873,53
669	4215106	456037,07	1243070,67
670	4215107	456208,73	1243997,57

671	42158	457435,28	1244042,06
672	42159	457426,67	1244237,42
673	42160	457402,56	1244770,41
674	42161	457392,10	1245101,63
675	42162	457580,08	1245114,98
676	42163	457762,43	1245103,34
677	42164	457727,18	1245246,59
678	42165	457668,31	1245605,90
679	42166	457662,35	1245876,62
680	42167	457640,82	1246369,83
681	4216701	457616,30	1246793,96
682	42168	457610,44	1246895,24
683	42169	457561,59	1247447,48
684	42170	457538,32	1247729,00
685	42171	457530,60	1247873,45
686	42172	457490,74	1248270,53
687	42173	457439,22	1248669,47
688	42174	457385,88	1249119,26
689	42175	457359,50	1250166,59
690	42176	457348,17	1250378,37
691	4217601	457346,98	1250394,89
692	4217602	457347,07	1250406,39
693	4217603	457366,07	1250406,24
694	4217604	457393,14	1250415,54
695	4217605	457404,16	1250417,96
696	4217606	457424,09	1250409,32
697	4217607	457443,92	1250385,66
698	4217608	457460,72	1250359,04
699	4217609	457475,55	1250336,42
700	4217610	457490,85	1250309,31
701	4217611	457510,29	1250302,16
702	4217612	457544,79	1250302,40
703	4217613	457573,80	1250302,70
704	4217614	457606,24	1250294,45
705	4217615	457641,65	1250282,69
706	4217616	457669,51	1250263,47
707	4217617	457695,35	1250241,78
708	4217618	457723,67	1250217,56
709	4217619	457753,16	1250217,35
710	4217620	457770,19	1250220,71
711	4217621	457793,69	1250220,54
712	4217622	457808,26	1250229,44
713	421762201	457826,75	1250219,45
714	4217623	457832,66	1250216,25
715	4217624	457843,27	1250231,67
716	4217625	457859,28	1250232,56
717	4217626	457865,39	1250247,00
718	4217627	457882,39	1250246,88
719	4217628	457891,53	1250266,31
720	4217629	457915,64	1250280,14
721	4217630	457925,73	1250292,05
722	4217631	457938,86	1250309,45
723	4217632	457962,83	1250305,79
724	4217633	457991,83	1250305,07
725	4217634	458014,45	1250320,89
726	4217635	458033,11	1250342,75
727	4217636	458060,72	1250357,04
728	4217637	458085,85	1250374,37
729	4217638	458098,52	1250397,26
730	4217639	458102,71	1250422,23
731	4217640	458115,86	1250422,64
732	4217641	458133,95	1250454,50
733	42177	458131,02	1250499,56
734	42178	458082,21	1250875,79
735	4217801	458048,53	1251165,74
736	42179	458017,16	1251435,80
737	42180	457886,62	1251758,81
738	26053009	457827,04	1251910,77
739	42181	457675,21	1252298,10
740	42182	457583,82	1252526,00
741	42183	457461,13	1252834,50
742	4218301	457827,60	1252768,50
743	42184	458182,97	1252704,51
744	42185	458259,94	1252497,70

745	4218501	458570,49	1252164,72
746	42186	458778,53	1251941,66
747	4218601	458780,01	1251940,09
748	42187	458975,81	1251730,11
749	42188	459715,30	1251904,69
750	42189	459842,86	1252201,38
751	42190	459949,22	1252553,69
752	42191	459991,76	1252695,26
753	42192	460050,73	1252898,60
754	42193	460097,87	1253059,04
755	42194	460794,82	1253003,68
756	42195	460970,74	1252967,17
757	42196	461207,32	1252918,32
758	42197	461427,59	1252872,58
759	42198	461933,98	1252767,44
760	42199	462120,38	1252730,80
761	42200	462393,37	1252675,25
762	4220001	462463,11	1252660,92
763	40000	462774,10	1252597,01
764	39053	462756,77	1253003,76
765	39052	462740,48	1253383,94
766	39051	462725,28	1253569,17
767	39050	462718,52	1253869,56
768	3904901	462616,45	1253980,79
769	39049	462498,53	1254109,30
770	39048064	462493,41	1254113,37
771	39048063	462530,79	1254129,01
772	39048062	462494,59	1254185,87
773	3904806101	462464,13	1254224,87
774	39048061	462448,45	1254244,95
775	3904806001	462464,15	1254244,42
776	39048060	462495,92	1254243,35
777	39048059	462555,63	1254229,96
778	39048058	462662,62	1254206,48
779	39048057	462747,24	1254254,03
780	39048056	462863,77	1254318,85
781	39048055	462916,21	1254337,14
782	39048054	462996,26	1254359,79
783	39048053	463104,82	1254361,28
784	39048052	463202,44	1254344,02
785	39048051	463286,11	1254328,57
786	39048050	463336,13	1254328,92
787	39048049	463479,35	1254336,60
788	39048048	463560,81	1254334,21
789	39048047	463679,71	1254328,46
790	39048046	463712,57	1254343,70
791	39048045	463730,16	1254365,88
792	39048044	463748,80	1254377,66
793	39048043	463779,94	1254388,78
794	39048042	463833,52	1254394,62
795	39048041	463912,93	1254386,64
796	39048040	464178,32	1254416,89
797	39048039	464320,95	1254419,80
798	39048038	464386,85	1254458,47
799	39048037	464442,27	1254490,60
800	39048036	464498,21	1254515,24
801	39048035	464545,71	1254515,36
802	39048034	464596,77	1254492,49
803	39048033	464626,78	1254488,57
804	39048032	464683,73	1254508,71
805	39048031	464733,68	1254526,33
806	39048030	464796,67	1254531,49
807	39048029	464843,21	1254514,61
808	39048028	464935,79	1254481,84
809	39048027	464991,34	1254464,48
810	39048026	465040,84	1254465,60
811	39048025	465094,81	1254474,74
812	39048024	465135,31	1254476,34
813	39048023	465194,25	1254499,98
814	39048022	465275,72	1254511,69
815	39048021	465362,68	1254526,91
816	39048020	465397,11	1254554,99
817	39048019	465426,02	1254590,56
818	39048018	465439,40	1254642,10

819	39048017	465479,12	1254752,20
820	39048016	465515,89	1254843,79
821	39048015	465570,15	1254939,92
822	39048014	465627,09	1254964,07
823	39048013	465712,50	1255001,78
824	39048012	465815,87	1255054,04
825	39048011	465860,34	1255065,15
826	39048010	465915,28	1255087,79
827	39048009	465958,71	1255117,40
828	39048008	466018,59	1255163,55
829	39048007	466103,94	1255227,26
830	39048006	466191,25	1255302,48
831	39048005	466220,68	1255331,55
832	39048004	466270,14	1255346,68
833	39048003	466337,08	1255368,34
834	39048002	466361,55	1255382,90
835	39048001	466405,49	1255405,01
836	39048	466604,43	1255513,30
837	3904702	466633,20	1255528,00
838	3904701	466789,29	1255607,70
839	39047	467025,70	1255728,42
840	3904601	467100,94	1255766,95
841	39046	467150,67	1255792,40
842	3904502	467545,50	1255994,44
843	3904501	467878,92	1256165,05
844	39045	467947,50	1256200,14
845	39044	468076,48	1256527,94
846	3904301	468106,26	1256603,66
847	39043	468145,87	1256704,40
848	3904201	468166,92	1256756,57
849	39042	468282,39	1257042,65
850	39041	468325,04	1257153,35
851	39040	468463,00	1257492,75
852	39039	468540,47	1257471,45
853	39038	468641,68	1257442,56
854	39037	468866,24	1257905,20
855	39036	468964,33	1258081,47
856	3903501	469187,12	1257959,19
857	39035	469393,48	1257845,93
858	39034	469464,68	1257526,70
859	39033	469506,59	1257357,04
860	39032	469662,70	1257305,25
861	39031	470022,47	1257206,76
862	39030	470534,11	1257075,64
863	39029	470831,76	1256842,89
864	3902801	470922,42	1256756,57
865	39028	471008,56	1256674,57
866	3902703	471059,80	1256626,40
867	3902702	471083,99	1256603,66
868	3902701	471202,14	1256492,60
869	39027	471658,79	1256063,33
870	3902601	471736,94	1255996,57
871	39026	471918,99	1255841,03
872	3902502	472095,30	1255695,39
873	3902501	472305,36	1255521,88
874	39025	472617,51	1255264,05
875	39024	472947,20	1255021,31
876	39023	473287,10	1254886,45
877	39022	473428,99	1254747,59
878	39021	473557,87	1254838,72
879	3902001	474029,49	1255174,41
880	39020	474031,08	1255175,54
881	39019	474121,20	1255239,76
882	3901801	474077,26	1255519,97
883	39018	474063,57	1255607,29
884	3901701	474203,78	1255741,99
885	39017	474208,40	1255746,43
886	3901601	474231,06	1255716,41
887	39016	474242,73	1255700,95
888	39015	474422,30	1255715,78
889	39014	474555,11	1255788,92
890	39013	474709,98	1255916,37
891	39012	474740,86	1255955,49
892	39011	474746,86	1256013,42

893	39010	474777,37	1256253,61
894	39009	474856,77	1256213,52
895	3900802	474928,35	1256556,41
896	3900801	474970,14	1256756,57
897	39008	475073,50	1257252,93
898	39007	475109,26	1257425,03
899	39006	475661,15	1258326,99
900	3900501	476044,19	1258939,68
901	39005	476079,97	1258996,93
902	39004	476080,38	1259440,34
903	3900301	475986,95	1259874,16
904	39003	475958,29	1260007,28
905	39002	475884,86	1260570,60
906	39001	475902,80	1260752,12
907	3900001	475902,71	1261137,31

РАЗДЕЛ 3

АДМИНИСТРАЦИЯ БУТЫРСКОГО СЕЛЬСКОГО ПОСЕЛЕНИЯ РЕПЬЕВСКОГО МУНИЦИПАЛЬНОГО РАЙОНА ВОРОНЕЖСКОЙ ОБЛАСТИ ПОСТАНОВЛЕНИЕ

«24» января 2014 г. №5

с. Бутырки

Об утверждении стоимости услуг по погребению в Бутырском сельском поселении

В соответствии с Федеральным законом от 06.10.2003 г. № 131-ФЗ «Об общих принципах организации местного самоуправления в Российской Федерации», Федеральным законом от 12.01.1996 г. № 8-ФЗ «О погребении и похоронном деле», постановлением Правительства Российской Федерации от 12.10.2010 г. №813 «О сроках индексации предельного размера стоимости услуг, предоставляемых согласно гарантированному перечню услуг по погребению, подлежащей возмещению специализированной службе по вопросам похоронного дела, а также предельного размера социального пособия на погребение», Федеральным законом от 03.12.2012 г. №216-ФЗ «О федеральном бюджете на 2013 год и на плановый период 2014-2015 годов» администрация Бутырского сельского поселения **п о с т а н о в л я е т :**

1. Утвердить прилагаемую стоимость услуг по погребению в Бутырском сельском поселении, предоставляемых согласно гарантированному перечню услуг по погребению.
2. Предельный размер стоимости услуг, предоставляемых согласно гарантированному перечню услуг по погребению, подлежащий возмещению специализированной службе по вопросам похоронного дела, подлежит индексации, исходя из прогнозируемого уровня инфляции, установленного федеральным законодательством, в сроки, определяемые Правительством Российской Федерации.
3. Настоящее постановление вступает в силу со дня его официального опубликования.
4. Настоящее постановление распространяется на правоотношения, возникшие с 01 января 2014 года.
5. Контроль за исполнением настоящего постановления оставляю за собой.

Глава сельского поселения

Р.В. Фирсов

УТВЕРЖДЕНА

постановлением администрации Бутырского сельского поселения от «24» января 2014 г. №5

СТОИМОСТЬ УСЛУГ ПО ПОГРЕБЕНИЮ В БУТЫРСКОМ СЕЛЬСКОМ ПОСЕЛЕНИИ, ПРЕДОСТАВЛЯЕМЫХ СОГЛАСНО ГАРАНТИРОВАННОМУ ПЕРЕЧНЮ УСЛУГ ПО ПОГРЕБЕНИЮ

№ п/п	Наименование услуг, предоставляемых специализированной службой по вопросам похоронного дела	Стоимость услуг (руб.)
1.	Оформление документов, необходимых для погребения	Производится бесплатно
2.	Предоставление гроба и доставка гроба и других предметов, необходимых для погребения	2501,08
3.	Перевозка тела (останков) умершего на кладбище	875,37
4.	Погребение	1625,71
	Итого:	5002,16

Согласовано:

Начальник ГУ-Управления

Пенсионного фонда по Репьевскому району Воронежской области РФ

(действующий по доверенности)

Директор Казенного учреждения Воронежской

области «Управление социальной защиты населения Репьевского района»

Директор филиала №5 ГУ Воронежского регионального

отделения фонда социального страхования

М.И. Титова

С.В. Лебедева

Н.И. Сафонова

АДМИНИСТРАЦИЯ ИСТОБИНСКОГО СЕЛЬСКОГО ПОСЕЛЕНИЯ РЕПЬЕВСКОГО МУНИЦИПАЛЬНОГО РАЙОНА ВОРОНЕЖСКОЙ ОБЛАСТИ ПОСТАНОВЛЕНИЕ

«24» января 2014 г. № 6

с. Истобное

Об утверждении стоимости услуг по погребению в Истобинском сельском поселении

В соответствии с Федеральным законом от 06.10.2003 г. № 131-ФЗ «Об общих принципах организации местного самоуправления в Российской Федерации», Федеральным законом от 12.01.1996 г. № 8-ФЗ «О погребении и похоронном деле», постановлением Правительства Российской Федерации от 12.10.2010 г. № 813 «О сроках индексации предельного размера стоимости услуг, предоставляемых согласно гарантированному перечню услуг по погребению, подлежащей возмещению специализированной службе по вопросам похоронного дела, а также предельного размера социального пособия на

погребение», Федеральным законом от 03.12.2012 г. № 216-ФЗ «О федеральном бюджете на 2013 год и на плановый период 2014-2015 годов» администрация Истобинского сельского поселения Репьевского муниципального района Воронежской области **постановляет**:

1. Утвердить прилагаемую стоимость услуг по погребению в Истобинском сельском поселении, предоставляемых согласно гарантированному перечню услуг по погребению.
2. Предельный размер стоимости услуг, предоставляемых согласно гарантированному перечню услуг по погребению, подлежащий возмещению специализированной службе по вопросам похоронного дела, подлежит индексации, исходя из прогнозируемого уровня инфляции, установленного федеральным законодательством, в сроки, определяемые Правительством Российской Федерации.
3. Настоящее постановление вступает в силу со дня его официального опубликования.
4. Настоящее постановление распространяется на правоотношения, возникшие с 01 января 2014 года.
5. Контроль за исполнением настоящего постановления оставляю за собой.

Глава сельского поселения

В.И. Аристова

УТВЕРЖДЕНА
постановлением администрации Истобинского сельского поселения
от «24» января 2014 г. № 6

СТОИМОСТЬ УСЛУГ ПО ПОГРЕБЕНИЮ В ИСТОБИНСКОМ СЕЛЬСКОМ ПОСЕЛЕНИИ, ПРЕДОСТАВЛЯЕМЫХ СОГЛАСНО ГАРАНТИРОВАННОМУ ПЕРЕЧНЮ УСЛУГ ПО ПОГРЕБЕНИЮ

№ п/п	Наименование услуг, предоставляемых специализированной службой по вопросам похоронного дела	Стоимость услуг (руб.)
1.	Оформление документов, необходимых для погребения	Производится бесплатно
2.	Предоставление гроба и доставка гроба и других предметов, необходимых для погребения	2501,08
3.	Перевозка тела (останков) умершего на кладбище	875,37
4.	Погребение	1625,71
	Итого:	5002,16

Согласовано:

Начальник ГУ-Управления
Пенсионного фонда по Репьевскому району Воронежской области РФ
(действующий по доверенности)
Директор Казенного учреждения Воронежской
области «Управление социальной защиты населения Репьевского района»
Директор филиала № 5 ГУ Воронежского регионального
отделения фонда социального страхования

М.И. Титова

С.В. Лебедева

Н.И. Сафонова

АДМИНИСТРАЦИЯ КОЛБИНСКОГО СЕЛЬСКОГО ПОСЕЛЕНИЯ РЕПЬЕВСКОГО МУНИЦИПАЛЬНОГО РАЙОНА ВОРОНЕЖСКОЙ ОБЛАСТИ ПОСТАНОВЛЕНИЕ

«24» января 2014 г. № 8

с. Колбино

Об утверждении стоимости услуг по погребению в Колбинском сельском поселении

В соответствии с Федеральным законом от 06.10.2003 г. № 131-ФЗ «Об общих принципах организации местного самоуправления в Российской Федерации», Федеральным законом от 12.01.1996 г. № 8-ФЗ «О погребении и похоронном деле», постановлением Правительства Российской Федерации от 12.10.2010 г. № 813 «О сроках индексации предельного размера стоимости услуг, предоставляемых согласно гарантированному перечню услуг по погребению, подлежащей возмещению специализированной службе по вопросам похоронного дела, а также предельного размера социального пособия на погребение», Федеральным законом от 03.12.2012 г. № 216-ФЗ «О федеральном бюджете на 2013 год и на плановый период 2014-2015 годов» администрация Колбинского сельского поселения Репьевского муниципального района Воронежской области **постановляет**:

1. Утвердить прилагаемую стоимость услуг по погребению в Колбинском сельском поселении, предоставляемых согласно гарантированному перечню услуг по погребению.
2. Предельный размер стоимости услуг, предоставляемых согласно гарантированному перечню услуг по погребению, подлежащий возмещению специализированной службе по вопросам похоронного дела, подлежит индексации, исходя из прогнозируемого уровня инфляции, установленного федеральным законодательством, в сроки, определяемые Правительством Российской Федерации.
3. Настоящее постановление вступает в силу со дня его официального опубликования.
4. Настоящее постановление распространяется на правоотношения, возникшие с 01 января 2014 года.
5. Контроль за исполнением настоящего постановления оставляю за собой.

Глава сельского поселения

В.Н. Симонцева

УТВЕРЖДЕНА
постановлением администрации Колбинского сельского поселения от «24» января
2014 г. № 8

СТОИМОСТЬ УСЛУГ ПО ПОГРЕБЕНИЮ В КОЛБИНСКОМ СЕЛЬСКОМ ПОСЕЛЕНИИ, ПРЕДОСТАВЛЯЕМЫХ СОГЛАСНО ГАРАНТИРОВАННОМУ ПЕРЕЧНЮ УСЛУГ ПО ПОГРЕБЕНИЮ

№ п/п	Наименование услуг, предоставляемых специализированной службой по вопросам похоронного дела	Стоимость услуг (руб.)
1.	Оформление документов, необходимых для погребения	Производится бесплатно
2.	Предоставление гроба и доставка гроба и других предметов, необходимых для погребения	2501,08
3.	Перевозка тела (останков) умершего на кладбище	875,37
4.	Погребение	1625,71
	Итого:	5002,16

Согласовано:

Начальник ГУ-Управления Пенсионного фонда по Репьевскому району Воронежской области РФ
(действующий по доверенности)
Директор Казенного учреждения Воронежской
области «Управление социальной защиты населения Репьевского района»
Директор филиала № 5 ГУ Воронежского регионального

М.И. Титова

С.В. Лебедева

**АДМИНИСТРАЦИЯ КРАСНОЛИПЬЕВСКОГО СЕЛЬСКОГО ПОСЕЛЕНИЯ РЕПЬЕВСКОГО МУНИЦИПАЛЬНОГО РАЙОНА
ВОРОНЕЖСКОЙ ОБЛАСТИ
ПОСТАНОВЛЕНИЕ**

« 24 » января 2014 г. № 5

с. Краснолипье

Об утверждении стоимости услуг по погребению в Краснолипьевском сельском поселении

В соответствии с Федеральным законом от 06.10.2003 г. № 131-ФЗ «Об общих принципах организации местного самоуправления в Российской Федерации», Федеральным законом от 12.01.1996 г. № 8-ФЗ «О погребении и похоронном деле», постановлением Правительства Российской Федерации от 12.10.2010 г. №813 «О сроках индексации предельного размера стоимости услуг, предоставляемых согласно гарантированному перечню услуг по погребению, подлежащей возмещению специализированной службе по вопросам похоронного дела, а также предельного размера социального пособия на погребение», Федеральным законом от 03.12.2012 г. №216-ФЗ «О федеральном бюджете на 2013 год и на плановый период 2014-2015 годов» администрация Краснолипьевского сельского поселения **постановляет**:

1. Утвердить прилагаемую стоимость услуг по погребению в Краснолипьевском сельском поселении, предоставляемых согласно гарантированному перечню услуг по погребению.
2. Предельный размер стоимости услуг, предоставляемых согласно гарантированному перечню услуг по погребению, подлежащий возмещению специализированной службе по вопросам похоронного дела, подлежит индексации, исходя из прогнозируемого уровня инфляции, установленного федеральным законодательством, в сроки, определяемые Правительством Российской Федерации.
3. Настоящее постановление вступает в силу со дня его официального опубликования.
4. Настоящее постановление распространяется на правоотношения, возникшие с 01 января 2014 года.
5. Контроль за исполнением настоящего постановления оставляю за собой.

Глава сельского поселения

Т.И. Ерёмина

УТВЕРЖДЕНА

постановлением администрации Краснолипьевского сельского поселения от «24» января 2014 г. № 5

**СТОИМОСТЬ УСЛУГ ПО ПОГРЕБЕНИЮ В КРАСНОЛИПЬЕВСКОМ СЕЛЬСКОМ ПОСЕЛЕНИИ, ПРЕДОСТАВЛЯЕМЫХ СОГЛАСНО
ГАРАНТИРОВАННОМУ ПЕРЕЧНЮ УСЛУГ ПО ПОГРЕБЕНИЮ**

№ п/п	Наименование услуг, предоставляемых специализированной службой по вопросам похоронного дела	Стоимость услуг (руб.)
1.	Оформление документов, необходимых для погребения	Производится бесплатно
2.	Предоставление гроба и доставка гроба и других предметов, необходимых для погребения	2501,08
3.	Перевозка тела (останков) умершего на кладбище	875,37
4.	Погребение	1625,71
	Итого:	5002,16

Согласовано:Начальник ГУ-Управления
Пенсионного фонда по Репьевскому району Воронежской области РФ
(действующий по доверенности)

М.И. Титова

Директор Казенного учреждения Воронежской
области «Управление социальной защиты населения Репьевского района»
Директор филиала №5 ГУ Воронежского регионального

С.В. Лебедева

отделения фонда социального страхования

Н.И. Сафонова

**АДМИНИСТРАЦИЯ НОВОСОЛДАТСКОГО СЕЛЬСКОГО ПОСЕЛЕНИЯ РЕПЬЕВСКОГО МУНИЦИПАЛЬНОГО РАЙОНА ВОРОНЕЖСКОЙ
ОБЛАСТИ
ПОСТАНОВЛЕНИЕ**

« 24 » января 2014 г. № 3

с. Новосолдатка

Об утверждении стоимости услуг по погребению в Новосолдатском сельском поселении

В соответствии с Федеральным законом от 06.10.2003 г. № 131-ФЗ «Об общих принципах организации местного самоуправления в Российской Федерации», Федеральным законом от 12.01.1996 г. № 8-ФЗ «О погребении и похоронном деле», постановлением Правительства Российской Федерации от 12.10.2010 г. №813 «О сроках индексации предельного размера стоимости услуг, предоставляемых согласно гарантированному перечню услуг по погребению, подлежащей возмещению специализированной службе по вопросам похоронного дела, а также предельного размера социального пособия на погребение», Федеральным законом от 03.12.2012 г. №216-ФЗ «О федеральном бюджете на 2013 год и на плановый период 2014-2015 годов» администрация Новосолдатского сельского поселения **постановляет**:

1. Утвердить прилагаемую стоимость услуг по погребению в Новосолдатском сельском поселении, предоставляемых согласно гарантированному перечню услуг по погребению.
2. Предельный размер стоимости услуг, предоставляемых согласно гарантированному перечню услуг по погребению, подлежащий возмещению специализированной службе по вопросам похоронного дела, подлежит индексации, исходя из прогнозируемого уровня инфляции, установленного федеральным законодательством, в сроки, определяемые Правительством Российской Федерации.
3. Настоящее постановление вступает в силу со дня его официального опубликования.
4. Настоящее постановление распространяется на правоотношения, возникшие с 01 января 2014 года.
5. Контроль за исполнением настоящего постановления оставляю за собой.

Глава сельского поселения

Л.Н. Черников

УТВЕРЖДЕНА

**СТОИМОСТЬ УСЛУГ ПО ПОГРЕБЕНИЮ В НОВОСОЛДАТСКОМ СЕЛЬСКОМ ПОСЕЛЕНИИ, ПРЕДОСТАВЛЯЕМЫХ СОГЛАСНО
ГАРАНТИРОВАННОМУ ПЕРЕЧНЮ УСЛУГ ПО ПОГРЕБЕНИЮ**

№ п/п	Наименование услуг, предоставляемых специализированной службой по вопросам похоронного дела	Стоимость услуг (руб.)
1.	Оформление документов, необходимых для погребения	Производится бесплатно
2.	Предоставление гроба и доставка гроба и других предметов, необходимых для погребения	2501,08
3.	Перевозка тела (останков) умершего на кладбище	875,37
4.	Погребение	1625,71
	Итого:	5002,16

Согласовано:

Начальник ГУ-Управления

Пенсионного фонда по Репьевскому району Воронежской области РФ

М.И. Титова

(действующий по доверенности)

Директор Казенного учреждения Воронежской

области «Управление социальной защиты населения Репьевского района»

С.В. Лебедева

Директор филиала №5ГУ Воронежского регионального

отделения фонда социального страхования

Н.И. Сафонова

**АДМИНИСТРАЦИЯ ОСАДЧЕВСКОГО СЕЛЬСКОГО ПОСЕЛЕНИЯ РЕПЬЕВСКОГО МУНИЦИПАЛЬНОГО РАЙОНА ВОРОНЕЖСКОЙ
ОБЛАСТИ
ПОСТАНОВЛЕНИЕ**

«24» января 2014 г. № 4

с. Осадчее

Об утверждении стоимости услуг по погребению в Осадчевском сельском поселении

В соответствии с Федеральным законом от 06.10.2003 г. № 131-ФЗ «Об общих принципах организации местного самоуправления в Российской Федерации», Федеральным законом от 12.01.1996 г. № 8-ФЗ «О погребении и похоронном деле», постановлением Правительства Российской Федерации от 12.10.2010 г. №813 «О сроках индексации предельного размера стоимости услуг, предоставляемых согласно гарантированному перечню услуг по погребению, подлежащей возмещению специализированной службе по вопросам похоронного дела, а также предельного размера социального пособия на погребение», Федеральным законом от 03.12.2012 г. №216-ФЗ «О федеральном бюджете на 2013 год и на плановый период 2014-2015 годов» администрация Осадчевского сельского поселения **постановляет:**

1. Утвердить прилагаемую стоимость услуг по погребению в Осадчевском сельском поселении, предоставляемых согласно гарантированному перечню услуг по погребению.
2. Предельный размер стоимости услуг, предоставляемых согласно гарантированному перечню услуг по погребению, подлежащий возмещению специализированной службе по вопросам похоронного дела, подлежит индексации, исходя из прогнозируемого уровня инфляции, установленного федеральным законодательством, в сроки, определяемые Правительством Российской Федерации.
3. Настоящее постановление вступает в силу со дня его официального опубликования.
4. Настоящее постановление распространяется на правоотношения, возникшие с 01 января 2014 года.
5. Контроль за исполнением настоящего постановления оставляю за собой.

Глава сельского поселения

В.М. Трефилов

УТВЕРЖДЕНА

постановлением администрации Осадчевского сельского поселения

от «24» января 2014 г. № 4

**СТОИМОСТЬ УСЛУГ ПО ПОГРЕБЕНИЮ В ОСАДЧЕВСКОМ СЕЛЬСКОМ ПОСЕЛЕНИИ, ПРЕДОСТАВЛЯЕМЫХ СОГЛАСНО
ГАРАНТИРОВАННОМУ ПЕРЕЧНЮ УСЛУГ ПО ПОГРЕБЕНИЮ**

№ п/п	Наименование услуг, предоставляемых специализированной службой по вопросам похоронного дела	Стоимость услуг (руб.)
1.	Оформление документов, необходимых для погребения	Производится бесплатно
2.	Предоставление гроба и доставка гроба и других предметов, необходимых для погребения	2501,08
3.	Перевозка тела (останков) умершего на кладбище	875,37
4.	Погребение	1625,71
	Итого:	5002,16

Согласовано:

Начальник ГУ-Управления

Пенсионного фонда по Репьевскому району Воронежской области РФ

М.И. Титова

(действующий по доверенности)

Директор Казенного учреждения Воронежской

области «Управление социальной защиты населения Репьевского района»

С.В. Лебедева

Директор филиала №5 ГУ Воронежского регионального

отделения фонда социального страхования

Н.И. Сафонова

**АДМИНИСТРАЦИЯ ПЛАТАВСКОГО СЕЛЬСКОГО ПОСЕЛЕНИЯ РЕПЬЕВСКОГО МУНИЦИПАЛЬНОГО РАЙОНА ВОРОНЕЖСКОЙ
ОБЛАСТИ
ПОСТАНОВЛЕНИЕ**

« 24 » января 2014 г. № 3

с. Платава

Об утверждении стоимости услуг по погребению в Платавском сельском поселении

В соответствии с Федеральным законом от 06.10.2003 г. № 131-ФЗ «Об общих принципах организации местного самоуправления в Российской Федерации», Федеральным законом от 12.01.1996 г. № 8-ФЗ «О погребении и похоронном деле», постановлением Правительства Российской Федерации от 12.10.2010 г. №813 «О сроках индексации предельного размера стоимости услуг, предоставляемых согласно гарантированному перечню услуг по погребению, подлежащей возмещению специализированной службе по вопросам похоронного дела, а также предельного размера социального пособия на погребение», Федеральным законом от 03.12.2012 г. №216-ФЗ «О федеральном бюджете на 2013 год и на плановый период 2014-2015 годов» администрация Платавском сельского поселения **постановляет:**

1. Утвердить прилагаемую стоимость услуг по погребению в Платавском сельском поселении, предоставляемых согласно гарантированному перечню услуг по погребению.
2. Предельный размер стоимости услуг, предоставляемых согласно гарантированному перечню услуг по погребению, подлежащий возмещению специализированной службе по вопросам похоронного дела, подлежит индексации, исходя из прогнозируемого уровня инфляции, установленного федеральным законодательством, в сроки, определяемые Правительством Российской Федерации.
3. Настоящее постановление вступает в силу со дня его официального опубликования.
4. Настоящее постановление распространяется на правоотношения, возникшие с 01 января 2014 года.
5. Контроль за исполнением настоящего постановления оставляю за собой.

Глава сельского поселения

В.В. Горбунов

УТВЕРЖДЕНА

постановлением администрации Платавского сельского поселения от «24» января 2014 г. № 3

СТОИМОСТЬ УСЛУГ ПО ПОГРЕБЕНИЮ В ПЛАТАВСКОМ СЕЛЬСКОМ ПОСЕЛЕНИИ, ПРЕДОСТАВЛЯЕМЫХ СОГЛАСНО ГАРАНТИРОВАННОМУ ПЕРЕЧНЮ УСЛУГ ПО ПОГРЕБЕНИЮ

№ п/п	Наименование услуг, предоставляемых специализированной службой по вопросам похоронного дела	Стоимость услуг (руб.)
1.	Оформление документов, необходимых для погребения	Производится бесплатно
2.	Предоставление гроба и доставка гроба и других предметов, необходимых для погребения	2501,08
3.	Перевозка тела (останков) умершего на кладбище	875,37
4.	Погребение	1625,71
	Итого:	5002,16

Согласовано: Начальник ГУ-Управления

Пенсионного фонда по Репьевскому району Воронежской области РФ

М.И. Титова

(действующий по доверенности)

Директор Казенного учреждения Воронежской

области «Управление социальной защиты населения Репьевского района»

С.В. Лебедева

Директор филиала №5 ГУ Воронежского регионального

отделения фонда социального страхования

Н.И. Сафонова

**АДМИНИСТРАЦИЯ РЕПЬЕВСКОГО СЕЛЬСКОГО ПОСЕЛЕНИЯ РЕПЬЕВСКОГО МУНИЦИПАЛЬНОГО РАЙОНА ВОРОНЕЖСКОЙ ОБЛАСТИ
ПОСТАНОВЛЕНИЕ**

« 24 » января 2014 г. № 4

с. Репьевка

Об утверждении стоимости услуг по погребению в Репьевском сельском поселении

В соответствии с Федеральным законом от 06.10.2003 г. № 131-ФЗ «Об общих принципах организации местного самоуправления в Российской Федерации», Федеральным законом от 12.01.1996 г. № 8-ФЗ «О погребении и похоронном деле», постановлением Правительства Российской Федерации от 12.10.2010 г. №813 «О сроках индексации предельного размера стоимости услуг, предоставляемых согласно гарантированному перечню услуг по погребению, подлежащей возмещению специализированной службе по вопросам похоронного дела, а также предельного размера социального пособия на погребение», Федеральным законом от 03.12.2012 г. №216-ФЗ «О федеральном бюджете на 2013 год и на плановый период 2014-2015 годов» администрация Репьевском сельского поселения **постановляет:**

1. Утвердить прилагаемую стоимость услуг по погребению в Репьевском сельском поселении, предоставляемых согласно гарантированному перечню услуг по погребению.
2. Предельный размер стоимости услуг, предоставляемых согласно гарантированному перечню услуг по погребению, подлежащий возмещению специализированной службе по вопросам похоронного дела, подлежит индексации, исходя из прогнозируемого уровня инфляции, установленного федеральным законодательством, в сроки, определяемые Правительством Российской Федерации.
3. Настоящее постановление вступает в силу со дня его официального опубликования.
4. Настоящее постановление распространяется на правоотношения, возникшие с 01 января 2014 года.
5. Контроль за исполнением настоящего постановления оставляю за собой.

Глава сельского поселения

Г.В. Сидельников

УТВЕРЖДЕНА

постановлением администрации Репьевского сельского поселения от «24» января 2014 г. № 4

СТОИМОСТЬ УСЛУГ ПО ПОГРЕБЕНИЮ В РЕПЬЕВСКОМ СЕЛЬСКОМ ПОСЕЛЕНИИ, ПРЕДОСТАВЛЯЕМЫХ СОГЛАСНО ГАРАНТИРОВАННОМУ ПЕРЕЧНЮ УСЛУГ ПО ПОГРЕБЕНИЮ

№ п/п	Наименование услуг, предоставляемых специализированной службой по вопросам похоронного дела	Стоимость услуг (руб.)
1.	Оформление документов, необходимых для погребения	Производится бесплатно
2.	Предоставление гроба и доставка гроба и других предметов, необходимых для погребения	2501,08
3.	Перевозка тела (останков) умершего на кладбище	875,37
4.	Погребение	1625,71
	Итого:	5002,16

Согласовано:

Начальник ГУ-Управления
Пенсионного фонда по Репьевскому району Воронежской области РФ
(действующий по доверенности)
Директор Казенного учреждения Воронежской
области «Управление социальной защиты населения Репьевского района»
Директор филиала №5 ГУ Воронежского регионального
отделения фонда социального страхования

М.И. Титова

С.В. Лебедева

Н.И. Сафонова

**АДМИНИСТРАЦИЯ РОССОШАНСКОГО СЕЛЬСКОГО ПОСЕЛЕНИЯ РЕПЬЕВСКОГО МУНИЦИПАЛЬНОГО РАЙОНА ВОРОНЕЖСКОЙ
ОБЛАСТИ
ПОСТАНОВЛЕНИЕ**

«24» января 2014 г. №11

с. Россошь

Об утверждении стоимости услуг по погребению в
Россошанском сельском поселении

В соответствии с Федеральным законом от 06.10.2003 г. № 131-ФЗ «Об общих принципах организации местного самоуправления в Российской Федерации», Федеральным законом от 12.01.1996 г. № 8-ФЗ «О погребении и похоронном деле», постановлением Правительства Российской Федерации от 12.10.2010 г. №813 «О сроках индексации предельного размера стоимости услуг, предоставляемых согласно гарантированному перечню услуг по погребению, подлежащей возмещению специализированной службе по вопросам похоронного дела, а также предельного размера социального пособия на погребение», Федеральным законом от 03.12.2012 г. №216-ФЗ «О федеральном бюджете на 2013 год и на плановый период 2014-2015 годов» администрация Россошанского сельского поселения **постановляет:**

1. Утвердить прилагаемую стоимость услуг по погребению в Россошанском сельском поселении, предоставляемых согласно гарантированному перечню услуг по погребению.
2. Предельный размер стоимости услуг, предоставляемых согласно гарантированному перечню услуг по погребению, подлежащий возмещению специализированной службе по вопросам похоронного дела, подлежит индексации, исходя из прогнозируемого уровня инфляции, установленного федеральным законодательством, в сроки, определяемые Правительством Российской Федерации.
3. Настоящее постановление вступает в силу со дня его официального опубликования.
4. Настоящее постановление распространяется на правоотношения, возникшие с 01 января 2014 года.
5. Контроль за исполнением настоящего постановления оставляю за собой.

Глава сельского поселения

В.И. Рахманина

УТВЕРЖДЕНА

постановлением администрации Россошанского сельского поселения от «24»
января 2014 г. №11

**СТОИМОСТЬ УСЛУГ ПО ПОГРЕБЕНИЮ В РОССОШАНСКОМ СЕЛЬСКОМ ПОСЕЛЕНИИ, ПРЕДОСТАВЛЯЕМЫХ СОГЛАСНО
ГАРАНТИРОВАННОМУ ПЕРЕЧНЮ УСЛУГ ПО ПОГРЕБЕНИЮ**

№ п/п	Наименование услуг, предоставляемых специализированной службой по вопросам похоронного дела	Стоимость услуг (руб.)
1.	Оформление документов, необходимых для погребения	Производится бесплатно
2.	Предоставление гроба и доставка гроба и других предметов, необходимых для погребения	2501,08
3.	Перевозка тела (останков) умершего на кладбище	875,37
4.	Погребение	1625,71
	Итого:	5002,16

Согласовано:

Начальник ГУ-Управления
Пенсионного фонда по Репьевскому району Воронежской области РФ
(действующий по доверенности)
Директор Казенного учреждения Воронежской
области «Управление социальной защиты населения Репьевского района»
Директор филиала №5 ГУ Воронежского регионального
отделения фонда социального страхования

М.И. Титова

С.В. Лебедева

Н.И. Сафонова

**АДМИНИСТРАЦИЯ РОССОШКИНСКОГО СЕЛЬСКОГО ПОСЕЛЕНИЯ РЕПЬЕВСКОГО МУНИЦИПАЛЬНОГО РАЙОНА ВОРОНЕЖСКОЙ
ОБЛАСТИ
ПОСТАНОВЛЕНИЕ**

«24» января 2014 г. №2

с. Россошки

Об утверждении стоимости услуг по погребению в
Россошкинском сельском поселении

В соответствии с Федеральным законом от 06.10.2003 г. № 131-ФЗ «Об общих принципах организации местного самоуправления в Российской Федерации», Федеральным законом от 12.01.1996 г. № 8-ФЗ «О погребении и похоронном деле», постановлением Правительства Российской Федерации от 12.10.2010 г. №813 «О сроках индексации предельного размера стоимости услуг, предоставляемых согласно гарантированному перечню услуг по погребению,

подлежащей возмещению специализированной службе по вопросам похоронного дела, а также предельного размера социального пособия на погребение», Федеральным законом от 03.12.2012 г. №216-ФЗ «О федеральном бюджете на 2013 год и на плановый период 2014-2015 годов» администрация Россошкинского сельского поселения **постановляет:**

1. Утвердить прилагаемую стоимость услуг по погребению в Россошкинском сельском поселении, предоставляемых согласно гарантированному перечню услуг по погребению.
2. Предельный размер стоимости услуг, предоставляемых согласно гарантированному перечню услуг по погребению, подлежащий возмещению специализированной службе по вопросам похоронного дела, подлежит индексации, исходя из прогнозируемого уровня инфляции, установленного федеральным законодательством, в сроки, определяемые Правительством Российской Федерации.
3. Настоящее постановление вступает в силу со дня его официального опубликования.
4. Настоящее постановление распространяется на правоотношения, возникшие с 01 января 2014 года.
5. Контроль за исполнением настоящего постановления оставляю за собой.

Глава Россошкинского сельского поселения

Г.А. Анохина

УТВЕРЖДЕНА

постановлением администрации Россошкинского сельского поселения от «24» января 2014 г. № 2

СТОИМОСТЬ УСЛУГ ПО ПОГРЕБЕНИЮ В РОССОШКИНСКОМ СЕЛЬСКОМ ПОСЕЛЕНИИ, ПРЕДОСТАВЛЯЕМЫХ СОГЛАСНО ГАРАНТИРОВАННОМУ ПЕРЕЧНЮ УСЛУГ ПО ПОГРЕБЕНИЮ

№ п/п	Наименование услуг, предоставляемых специализированной службой по вопросам похоронного дела	Стоимость услуг (руб.)
1.	Оформление документов, необходимых для погребения	Производится бесплатно
2.	Предоставление гроба и доставка гроба и других предметов, необходимых для погребения	2501,08
3.	Перевозка тела (останков) умершего на кладбище	875,37
4.	Погребение	1625,71
	Итого:	5002,16

Согласовано:

Начальник ГУ-Управления Пенсионного фонда по Репьевскому району Воронежской области РФ
Директор Казенного учреждения Воронежской области «Управление социальной защиты населения Репьевского района»
Директор филиала №5 ГУ Воронежского регионального отделения фонда социального страхования

М.И. Титова
С.В. Лебедева
Н.И. Сафонова

АДМИНИСТРАЦИЯ СКОРИЦКОГО СЕЛЬСКОГО ПОСЕЛЕНИЯ РЕПЬЕВСКОГО МУНИЦИПАЛЬНОГО РАЙОНА ВОРОНЕЖСКОЙ ОБЛАСТИ
ПОСТАНОВЛЕНИЕ

« 24 » января 2014 г. №9

с. Усть-Муравлянка

Об утверждении стоимости услуг по погребению в Скорицком сельском поселении

В соответствии с Федеральным законом от 06.10.2003 г. № 131-ФЗ «Об общих принципах организации местного самоуправления в Российской Федерации», Федеральным законом от 12.01.1996 г. № 8-ФЗ «О погребении и похоронном деле», постановлением Правительства Российской Федерации от 12.10.2010 г. №813 «О сроках индексации предельного размера стоимости услуг, предоставляемых согласно гарантированному перечню услуг по погребению, подлежащей возмещению специализированной службе по вопросам похоронного дела, а также предельного размера социального пособия на погребение», Федеральным законом от 03.12.2012 г. №216-ФЗ «О федеральном бюджете на 2013 год и на плановый период 2014-2015 годов» администрация Скорицкого сельского поселения **постановляет:**

1. Утвердить прилагаемую стоимость услуг по погребению в Скорицком сельском поселении, предоставляемых согласно гарантированному перечню услуг по погребению.
2. Предельный размер стоимости услуг, предоставляемых согласно гарантированному перечню услуг по погребению, подлежащий возмещению специализированной службе по вопросам похоронного дела, подлежит индексации, исходя из прогнозируемого уровня инфляции, установленного федеральным законодательством, в сроки, определяемые Правительством Российской Федерации.
3. Настоящее постановление вступает в силу со дня его официального опубликования.
4. Настоящее постановление распространяется на правоотношения, возникшие с 01 января 2014 года.
5. Контроль за исполнением настоящего постановления оставляю за собой.

Глава Скорицкого сельского поселения

Н.А. Мельников

УТВЕРЖДЕНА

постановлением администрации Скорицкого сельского поселения от «24» января 2014 г. № 9

СТОИМОСТЬ УСЛУГ ПО ПОГРЕБЕНИЮ В СКОРИЦКОМ СЕЛЬСКОМ ПОСЕЛЕНИИ, ПРЕДОСТАВЛЯЕМЫХ СОГЛАСНО ГАРАНТИРОВАННОМУ ПЕРЕЧНЮ УСЛУГ ПО ПОГРЕБЕНИЮ

№ п/п	Наименование услуг, предоставляемых специализированной службой по вопросам похоронного дела	Стоимость услуг (руб.)
1.	Оформление документов, необходимых для погребения	Производится бесплатно
2.	Предоставление гроба и доставка гроба и других предметов, необходимых для погребения	2501,08
3.	Перевозка тела (останков) умершего на кладбище	875,37
4.	Погребение	1625,71
	Итого:	5002,16

Согласовано:

Начальник ГУ-Управления Пенсионного фонда по Репьевскому району Воронежской области РФ
(действующий по доверенности)
Директор Казенного учреждения Воронежской области «Управление социальной защиты населения Репьевского района»
Директор филиала №5 ГУ Воронежского регионального отделения фонда социального страхования

М.И. Титова
С.В. Лебедева
Н.И. Сафонова